
COMUNE DI ASSISI (PG)



SETTORE GESTIONE DEL TERRITORIO – SERVIZIO PIANIFICAZIONE URBANISTICA

RILEVAMENTO DATI PER LA FORMAZIONE DI UN CATALOGO DEI BENI CULTURALI DI INTERESSE ARCHITETTONICO, AMBIENTALE E TOPONOMASTICO ESISTENTI NEL TERRITORIO COMUNALE

Ricerca a cura di:

Arch. Mauro Monella – Arch. Ersilia Morra Moretti – Arch. Monica Barbanera – Arch. Luisa Del Bianco Barbacucchia



ELENCO GENERALE

02 – COLLEMINCIO – CTR 311.013

Il coordinatore della ricerca:
Arch. Mauro Monella

Il Dirigente del
Settore Gestione del Territorio
Arch. Marina Marini

2 - COLLEMINCIO

C.T.R. 311.013

SCH.

281
282
283
284
285
286
287
288
B10

COMUNE DI ASSISI (PG)



SETTORE GESTIONE DEL TERRITORIO – SERVIZIO PIANIFICAZIONE URBANISTICA

RILEVAMENTO DATI PER LA FORMAZIONE DI UN CATALOGO DEI BENI CULTURALI DI INTERESSE ARCHITETTONICO, AMBIENTALE E TOPONOMASTICO ESISTENTI NEL TERRITORIO COMUNALE

Ricerca a cura di:

Arch. Mauro Monella – Arch. Ersilia Morra Moretti – Arch. Monica Barbanera – Arch. Luisa Del Bianco Barbacucchia

QUADRO SINOTTICO

2 - COLLEMINCIO

C.T.R. 311.013

SCH. n°


281
282
283
284
285
286
287
288
B10

Catalogo

CR	6
CP	1
AN	2
ER	1
N. Ed.	1
NC	4

Classificazione

ETPI	4
ETPI-PC	3
ET/A	5
ES	1
R	1
NC	1



COMUNE DI ASSISI (PG)

SETTORE GESTIONE DEL TERRITORIO - SERVIZIO PIANIFICAZIONE URBANISTICA
 RILEVAMENTO DATI PER LA FORMAZIONE DI UN CATALOGO DEI BENI CULTURALI DI INTERESSE
 ARCHITETTONICO, AMBIENTALE E TOPONOMASTICO ESISTENTI NEL TERRITORIO COMUNALE


Ricerca a cura di:

Arch. Mauro Monella-Arch. Ersilia Morra Moretti-Arch. Monica Barbanera-Arch. Luisa Del Bianco Barbacucchia

RIEPILOGO GENERALE

2		COLLEMINCIO - C.T.R. 311.013							
Np	SCH. n°	Estremi Catastali		Toponomastica	Catalogo	Giacitura	Classificazione		
		Fg.	Part.				(ETPI-ETPA)	(ET/A)	(PC-R-ES)
1	281	17	39-01	C. Podere	CA	pendio	ETPI		
			39-02		CR		ETPI		
2	282	17	8,9,10					ET/A	
3	283	18	2					ET/A	
4	284	18	98-01	C. Ciocio Catechetto	N. Ed.	pendio		ET/A	
			110		CR		ETPI		
			24-01		CR		ETPI		PC
5	285	18	A	C. Fratellini C. Fiocca	ER Chiesa	piana	-----		
			20		CP		ETPI		
			87,116		CR				ET/A
6	286	22	24	Coruscie C. Caruce	CR	piana	ETPI		PC
7	287	17	68,72,19,70					ET/A	
8	288	17	76	C. Tarcone Marconi	CR	piana	ETPI		PC
			17-1		AN				R
9	B10	18	5			pendio			ES

COMUNE DI ASSISI (PG)



SETTORE GESTIONE DEL TERRITORIO - SERVIZIO PIANIFICAZIONE URBANISTICA
RILEVAMENTO DATI PER LA FORMAZIONE DI UN CATALOGO DEI BENI CULTURALI DI INTERESSE
ARCHITETTONICO, AMBIENTALE E TOPONOMASTICO ESISTENTI NEL TERRITORIO COMUNALE

Ricerca a cura di:

Arch. Mauro Monella-Arch. Ersilia Morra Moretti-Arch. Monica Barbanera-Arch. Luisa Del Bianco Barbacucchia


ETPI: Edilizia Tradizionale Prevalentemente Intgra

2		COLLEMINCIO - C.T.R. 311.013					Classificazione		
Np	SCH. n°	Estremi Catastali		Toponomastica	Catalogo	Giacitura	ETPI		
		Fg.	Part.						
1	281	17	39-01	C. Podere	CA	pendio	ETPI		
			39-02		CR		ETPI		
2	284	18	110	C. Ciocio Catechetto	CR	pendio	ETPI		
3	285	18	20	C. Fratellini C. Fiocca	CP	piana	ETPI		

ETPI - PC: Edilizia Tradizionale Prevalentemente Intgra - Parzialmente Crollata

2		COLLEMINCIO - C.T.R. 311.013					Classificazione		
Np	SCH. n°	Estremi Catastali		Toponomastica	Catalogo	Giacitura	ETPI-PC		
		Fg.	Part.						
1	284	18	24-01	C. Ciocio Catechetto	CR	pendio	ETPI		PC
2	286	22	24	Coruscie C. Caruce	CR	piana	ETPI		PC
3	288	17	76	C. Tarcone Marconi	CR	piana	ETPI		PC

COMUNE DI ASSISI (PG)



SETTORE GESTIONE DEL TERRITORIO - SERVIZIO PIANIFICAZIONE URBANISTICA
RILEVAMENTO DATI PER LA FORMAZIONE DI UN CATALOGO DEI BENI CULTURALI DI INTERESSE
ARCHITETTONICO, AMBIENTALE E TOPONOMASTICO ESISTENTI NEL TERRITORIO COMUNALE


Ricerca a cura di:

Arch. Mauro Monella-Arch. Ersilia Morra Moretti-Arch. Monica Barbanera-Arch. Luisa Del Bianco Barbacucchia

ET/A: Edilizia Trasformata/Alterata

2		COLLEMINCIO - C.T.R. 311.013					Classificazione	
Np	SCH. n°	Estremi Catastali		Toponomastica	Catalogo	Giacitura	ET/A	
		Fg.	Part.					
1	282	17	8,9,10					ET/A
2	283	18	2					ET/A
3	284	18	98-01	C. Ciocio Catechetto	N. Ed.	pendio		ET/A
4	285	18	87,116	C. Fratellini C. Fiocca	CR	piana		ET/A
5	287	17	68,72,19,70					ET/A

COMUNE DI ASSISI (PG)



SETTORE GESTIONE DEL TERRITORIO - SERVIZIO PIANIFICAZIONE URBANISTICA
RILEVAMENTO DATI PER LA FORMAZIONE DI UN CATALOGO DEI BENI CULTURALI DI INTERESSE
ARCHITETTONICO, AMBIENTALE E TOPONOMASTICO ESISTENTI NEL TERRITORIO COMUNALE

Ricerca a cura di:

Arch. Mauro Monella-Arch. Ersilia Morra Moretti-Arch. Monica Barbanera-Arch. Luisa Del Bianco Barbacucchia


R: Ruleri

2		COLLEMINCIO - C.T.R. 311.013					Classificazione		
Np	SCH. n°	Estremi Catastali		Toponomastica	Catalogo	Giacitura	R		
		Fg.	Part.						
1	288	17	17-1	C. Tarcone Marconi	AN	piana			R

ES: Edifici Scomparsi

2		COLLEMINCIO - C.T.R. 311.013					Classificazione		
Np	SCH. n°	Estremi Catastali		Toponomastica	Catalogo	Giacitura	ES		
		Fg.	Part.						
1	B10	18	5			pendio			ES

COMUNE DI ASSISI (PG)



SETTORE GESTIONE DEL TERRITORIO - SERVIZIO PIANIFICAZIONE URBANISTICA
RILEVAMENTO DATI PER LA FORMAZIONE DI UN CATALOGO DEI BENI CULTURALI DI INTERESSE
ARCHITETTONICO, AMBIENTALE E TOPONOMASTICO ESISTENTI NEL TERRITORIO COMUNALE


Ricerca a cura di:

Arch. Mauro Monella-Arch. Ersilia Morra Moretti-Arch. Monica Barbanera-Arch. Luisa Del Bianco Barbacucchia

NC: Non Classificati

2		COLLEMINCIO - C.T.R. 311.013					Classificazione		
Np	SCH. n°	Estremi Catastali		Toponomastica	Catalogo	Giacitura	NC		
		Fg.	Part.						
1	285	18	A	C. Fratellini C. Fiocca	ER Chiesa	piana	-----		

COMUNE DI ASSISI (PG)



SETTORE GESTIONE DEL TERRITORIO - SERVIZIO PIANIFICAZIONE URBANISTICA
RILEVAMENTO DATI PER LA FORMAZIONE DI UN CATALOGO DEI BENI CULTURALI DI INTERESSE
ARCHITETTONICO, AMBIENTALE E TOPONOMASTICO ESISTENTI NEL TERRITORIO COMUNALE


Ricerca a cura di:

Arch. Mauro Monella-Arch. Ersilia Morra Moretti-Arch. Monica Barbanera-Arch. Luisa Del Bianco Barbacucchia

CR: Casa Rurale

2		COLLEMINCIO - C.T.R. 311.013				CR			
Np	SCH. n°	Estremi Catastali		Toponomastica	Catalogo	Giacitura	Classificazione		
		Fg.	Part.				(ETPI-ETPA)	(ET/A)	(PC-R-ES)
1	281	17	39-02	C. Podere	CR	pendio	ETPI		
2	284	18	110	C. Ciocio Catechetto	CR	pendio	ETPI		
			24-01		CR		ETPI		PC
3	285	18	87,116	C. Fratellini C. Fiocca	CR	piana		ET/A	
4	286	22	24	Coruscie C. Caruce	CR	piana	ETPI		PC
5	288	17	76	C. Tarcone Marconi	CR	piana	ETPI		PC

COMUNE DI ASSISI (PG)



SETTORE GESTIONE DEL TERRITORIO - SERVIZIO PIANIFICAZIONE URBANISTICA
RILEVAMENTO DATI PER LA FORMAZIONE DI UN CATALOGO DEI BENI CULTURALI DI INTERESSE
ARCHITETTONICO, AMBIENTALE E TOPONOMASTICO ESISTENTI NEL TERRITORIO COMUNALE


Ricerca a cura di:

Arch. Mauro Monella-Arch. Ersilia Morra Moretti-Arch. Monica Barbanera-Arch. Luisa Del Bianco Barbacucchia

CP: Casa padronale

2		COLLEMINCIO - C.T.R. 311.013						CP		
Np	SCH. n°	Estremi Catastali		Toponomastica	Catalogo	Giacitura	Classificazione			
		Fg.	Part.				(ETPI-ETPA)	(ET/A)	(PC-R-ES)	
1	285	18	20	C. Fratellini C. Fiocca	CP	piana	ETPI			

COMUNE DI ASSISI (PG)



SETTORE GESTIONE DEL TERRITORIO - SERVIZIO PIANIFICAZIONE URBANISTICA
RILEVAMENTO DATI PER LA FORMAZIONE DI UN CATALOGO DEI BENI CULTURALI DI INTERESSE
ARCHITETTONICO, AMBIENTALE E TOPONOMASTICO ESISTENTI NEL TERRITORIO COMUNALE


Ricerca a cura di:

Arch. Mauro Monella-Arch. Ersilia Morra Moretti-Arch. Monica Barbanera-Arch. Luisa Del Bianco Barbacucchia

AN: Annessi

2		COLLEMINCIO - C.T.R. 311.013					AN		
Np	SCH. n°	Estremi Catastali		Toponomastica	Catalogo	Giacitura	Classificazione		
		Fg.	Part.				(ETPI-ETPA)	(ET/A)	(PC-R-ES)
1	281	17	39-01	C. Podere	CA	pendio	ETPI		
2	288	17	17-1	C. Tarcone Marconi	AN	piana			R

COMUNE DI ASSISI (PG)



SETTORE GESTIONE DEL TERRITORIO - SERVIZIO PIANIFICAZIONE URBANISTICA
RILEVAMENTO DATI PER LA FORMAZIONE DI UN CATALOGO DEI BENI CULTURALI DI INTERESSE
ARCHITETTONICO, AMBIENTALE E TOPONOMASTICO ESISTENTI NEL TERRITORIO COMUNALE


Ricerca a cura di:

Arch. Mauro Monella-Arch. Ersilia Morra Moretti-Arch. Monica Barbanera-Arch. Luisa Del Bianco Barbacucchia

ER: Edilizia Religiosa

2		COLLEMINCIO - C.T.R. 311.013				ER			
Np	SCH. n°	Estremi Catastali		Toponomastica	Catalogo	Giacitura	Classificazione		
		Fg.	Part.				(ETPI-ETPA)	(ET/A)	(PC-R-ES)
1	285	18	A	C. Fratellini C. Fiocca	ER Chiesa	piana	-----		

COMUNE DI ASSISI (PG)



SETTORE GESTIONE DEL TERRITORIO - SERVIZIO PIANIFICAZIONE URBANISTICA
RILEVAMENTO DATI PER LA FORMAZIONE DI UN CATALOGO DEI BENI CULTURALI DI INTERESSE
ARCHITETTONICO, AMBIENTALE E TOPONOMASTICO ESISTENTI NEL TERRITORIO COMUNALE

Ricerca a cura di:

Arch. Mauro Monella-Arch. Ersilia Morra Moretti-Arch. Monica Barbanera-Arch. Luisa Del Bianco Barbacucchia

N. Ed.: Nuova Edificazione

2		COLLEMINCIO - C.T.R. 311.013				N. ED.			
Np	SCH. n°	Estremi Catastali		Toponomastica	Catalogo	Giacitura	Classificazione		
		Fg.	Part.				(ETPI-ETPA)	(ET/A)	(PC-R-ES)
1	284	18	98-01	C. Ciocio Catechetto	N. Ed.	pendio		ET/A	