

# COMUNE DI ASSISI (PG)



SETTORE GESTIONE DEL TERRITORIO – SERVIZIO PIANIFICAZIONE URBANISTICA

**RILEVAMENTO DATI PER LA FORMAZIONE DI UN CATALOGO DEI BENI CULTURALI DI INTERESSE ARCHITETTONICO, AMBIENTALE E TOPONOMASTICO ESISTENTI NEL TERRITORIO COMUNALE**

Ricerca a cura di:

Arch. Mauro Monella – Arch. Ersilia Morra Moretti – Arch. Monica Barbanera – Arch. Luisa Del Bianco Barbacucchia



## **ELENCO GENERALE**

### **04 – PIANELLO – CTR 311.071**

**ELABORATO MODIFICATO ED AGGIORNATO A SEGUITO DELLE  
PRESCRIZIONI DETTATE DALLA PROVINCIA DI PERUGIA CON DELIBERA  
DI GIUNTA PROVINCIALE N. 447 DELL' 11.10.2010**

IL GRUPPO DI LAVORO

*Ing. Brunella Gambelunghe  
Arch. Giovanni Montanaro  
Geom. Giuseppa Rossi  
Geom. Giancarlo Boschetti  
Geom. Gianluca Giubilei  
Geom. Luigi Palazzo  
Geom. Francesca Salari  
Sig.ra Alessandra Falcinelli*

IL DIRIGENTE

Settore Gestione del Territorio  
*Ing. Brunella Gambelunghe*

# 4 - PIANELLO

## C.T.R. 311.071

SCH.

44	74
45	75
46	76
47	77
48	78
49	79
50	80
51	81
52	82
	B114
53	83
54	B11
55	B12
56	B13
57	B14
58	B15
59	B18
60	B19
61	B20
62	B21
63	B22
64	B23
65	B25
66	B26
67	B27
68	B29
69	B30
70	
71	
72	
73	

# COMUNE DI ASSISI (PG)



SETTORE GESTIONE DEL TERRITORIO – SERVIZIO PIANIFICAZIONE URBANISTICA

**RILEVAMENTO DATI PER LA FORMAZIONE DI UN CATALOGO DEI BENI CULTURALI DI INTERESSE ARCHITETTONICO, AMBIENTALE E TOPONOMASTICO ESISTENTI NEL TERRITORIO COMUNALE**

Ricerca a cura di:

Arch. Mauro Monella – Arch. Ersilia Morra Moretti – Arch. Monica Barbanera – Arch. Luisa Del Bianco Barbacucchia

## QUADRO SINOTTICO

# 4 - PIANELLO

## C.T.R. 311.071

SCH. n° 56

44	52	60	68	76	B11	B21
45	53	61	69	77	B12	B22
46	54	62	70	78	B13	B23
47	55	63	71	79	B14	B25
48	56	64	72	80	B15	B26
49	57	65	73	81	B18	B27
50	58	66	74	82/B114	B19	B29
51	59	67	75	83	B20	B30

### Catalogo

CR	23
CR+T	3
CP	1
CP+T	1
AN	19
ER	4
ALTRO	1
NC	24

### Classificazione

ETPI	22
ETPI-PC	4
ETPA	10
ET/A	23
ES	9
R	5
NC	4

Agg. Rur. 3

U.Ab	3
AN	2
CP	1
CR	1

ETPI	2
ETPA	3
ET/A	2
ES	1



## COMUNE DI ASSISI (PG)

SETTORE GESTIONE DEL TERRITORIO - SERVIZIO PIANIFICAZIONE URBANISTICA  
RILEVAMENTO DATI PER LA FORMAZIONE DI UN CATALOGO DEI BENI CULTURALI DI INTERESSE  
ARCHITETTONICO, AMBIENTALE E TOPONOMASTICO ESISTENTI NEL TERRITORIO COMUNALE


Ricerca a cura di:

Arch. Mauro Monella-Arch. Ersilia Morra Moretti-Arch. Monica Barbanera-Arch. Luisa Del Bianco Barbacucchia

### RIEPILOGO GENERALE

4		PIANELLO - C.T.R. 311.071							
Np	SCH. n°	Estremi Catastali		Toponomastica	Catalogo	Giacitura	Classificazione		
		Fg.	Part.				(ETPI-ETPA)	(ET/A)	(PC-R-ES)
1	44	1	55 55-01	C. Nuova	CR AN	piana	ETPA		
2	45	1	85	C. Moniale	CR	piana	ETPA		
3	46	1	83-03 83-01 169-01	Palombara - Sabbioni	CR+Torre AN Edicola	piana	ETPI		ET/A
4	47	1	109	Casella	CR	piana	ETPI		
5	48	1	140 142-01	C. del Fosso Maronetto	CR AN	piana	ETPI ETPA		
6	49	6	35-2	Palombara del Colle	CR+Torre	pendio	ETPI		
7	50	6	89					ET/A	
8	51	6	91-1						ES
9	52	6	204					ET/A	
10	53	6	38-2 38-3 38	Torre del Colle	AN AN CP+Torre	pendio	ETPA ETPI		ET/A
11	54	5	57-02	Il Pero Pod. Valticelli	CR	piana		ET/A	
12	55	5	507,507-2,509	C. Vallicelle	CR	piana	ETPA		
13	56	1	29,30,31,122, 123,151		Agg. Rur. U. Ab.			ET/A	
14	57	1	103 103-2	Podere Piaggiola	CP AN	piana	ETPA ETPA		
15	58	5	10 11-01 7 7-01	C. Mancinelli Morica Ossia Cola	Agg. Rur. U. Ab. U. Ab. AN AN	pendio	ETPI ETPA ETPI		ET/A
16	59	1	96					ET/A	
17	60	1	93					ET/A	
18	61	2	31-02 32 -----	San Gregorio	CR AN Edicola	piana	ETPI		ET/A
19	62	1	64					ET/A	
20	63	2	23-03 23-02	Acquaviva	CR AN	piana	ETPI ETPI		
21	64	1	44 nota	Picciano alto Tredaremi	CR AN	piana	ETPI ETPI		
22	65	2	5-01	Pod. Pia del Villano	CR+Torre	piana	ETPI		PC
23	66	2	57 76	C. Bianca	CR CR+AN	piana	ETPI ETPI		
24	67	2	49	C. Selva	CR	pendio	ETPI		PC
25	68	7	21-01 21-02	Pratelle Basse	AN CR	piana	ETPI		R

4		PIANELLO - C.T.R. 311.071							
Np	SCH. n°	Estremi Catastali		Toponomastica	Catalogo	Giacitura	Classificazione		
		Fg.	Part.				(ETPI-ETPA)	(ET/A)	(PC-R-ES)
26	69	5	48	C. Monte della Rocca Mataloni	CR	pendio	ETPI		
			36-01		AN			ET/A	
			48-01		AN			ET/A	
27	70	7	34-01	Monte della Rocca	CR	piana	ETPI		PC
28	71	5	80-01, 80	Palombaia Palombaro alto	CR	pendio	ETPI		PC
29	72	5	83					ET/A	
30	73	5	91,95,128					ET/A	
31	74	5	64-5	C. Martino	CR	pendio	ETPI		
			64-1		AN		ETPI		
			64-2		AN		ETPI		
			64-3		AN		ETPI		
			64-4		AN		ETPI		
32	75	5	153,154,156,162,165					ET/A	
33	76	6	61,331					ET/A	
34	77	6	110	C. dell'aia	CR	piana	ETPA		
			110-3		AN			ET/A	
35	78	6	83	Il Casone	CR	pendio	ETPA		
36	79	9	106,126					ET/A	
37	80	2	37-04,37-03,37-01,33-01,44-01	Palazzo Serafini già Rossi Fornace vecchia	Ed. Neogotico	piana	ETPI		
38	81	6	B,75,75-1	Il convento	ER	piana	-----		
39	82 B114	6		Palazzo Pascoletti Le Case	Agg. Rur.	pendio			
			95-1		CP		ETPA		
			94-1, 339		CR		ETPA		
			96-1						ES
40	83	8	20-1, 76-01	C. Nuova	CR	piana	ETPA		
			nota	parte della particella 20-1 risulta ET/A					
41	B11	1	38	Molinaccio	CR	pendio		ET/A	
			227		AN			ET/A	
42	B12	1	57	C. Monichi		piana			ES
43	B13	1	53	Pod. Picciano Basso Picianna	CR	piana	ETPI		
			59-01		AN		ETPI		
44	B14	1	80			piana			ES
45	B15	1	145			pendio			ES
46	B18	5	54	C. Moricchi		pendio			ES
47	B19	2	25			piana			ES
48	B20	2	34			pendio			ES
49	B21	2	46	C. Monichi		pendio			ES
50	B22	5	24	Casino		pendio			R
51	B23	5	63	Vallicelli		pendio			R
52	B25	6	300	Cappella di S. Lucia	Edicola	piana	-----		
53	B26	6	119	Del Vignati		pendio			R
54	B27	5	87	Casella		pendio			ES
55	B29	5	96-01		CR	piana		ET/A	
56	B30	8	55			pendio			R



## COMUNE DI ASSISI (PG)

SETTORE GESTIONE DEL TERRITORIO - SERVIZIO PIANIFICAZIONE URBANISTICA  
RILEVAMENTO DATI PER LA FORMAZIONE DI UN CATALOGO DEI BENI CULTURALI DI INTERESSE  
ARCHITETTONICO, AMBIENTALE E TOPONOMASTICO ESISTENTI NEL TERRITORIO COMUNALE

Ricerca a cura di:


Arch. Mauro Monella-Arch. Ersilia Morra Moretti-Arch. Monica Barbanera-Arch. Luisa Del Bianco Barbacucchia

### ETPI: Edilizia Tradizionale Prevalentemente Integra

4		PIANELLO - C.T.R. 311.071					Classificazione		
Np	SCH. n°	Estremi Catastali		Toponomastica	Catalogo	Giacitura	ETPI		
		Fg.	Part.						
1	46	1	83-03	Palombara - Sabbioni	CR+Torre	piana	ETPI		
2	47	1	109	Casella	CR	piana	ETPI		
3	48	1	140	C. del Fosso Maronetto	CR	piana	ETPI		
4	49	6	35-2	Palombara del Colle	CR+Torre	pendio	ETPI		
5	53	6	38	Torre del Colle	CP+Torre	pendio	ETPI		
6	61	2	31-02	San Gregorio	CR	piana	ETPI		
7	63	2	23-03	Acquaviva	CR	piana	ETPI		
			23-02		AN		ETPI		
8	64	1	44	Picciano alto Tredaremi	CR	piana	ETPI		
					AN		ETPI		
9	66	2	57	C. Bianca	CR	piana	ETPI		
			76		CR+AN		ETPI		
10	68	7	21-02	Pratelle Basse	CR	piana	ETPI		
11	69	5	48	C. Monte della Rocca Mataloni	CR	pendio	ETPI		
12	74	5	64-5	C. Martino	CR	pendio	ETPI		
			64-1		AN		ETPI		
			64-2		AN		ETPI		
			64-3		AN		ETPI		
			64-4		AN		ETPI		
13	80	2	37-04,37-03, 37-01,33-01, 44-01	Palazzo Serafini già Rossi Fornace vecchia	Ed. Neogotico	piana	ETPI		
14	B13	1	53	Pod. Picciano Basso Picianna	CR	piana	ETPI		
			59-01		AN		ETPI		

### ETPI - PC: Edilizia Tradizionale Prevalentemente Integra - Parzialmente Crollata

4		PIANELLO - C.T.R. 311.071					Classificazione		
Np	SCH. n°	Estremi Catastali		Toponomastica	Catalogo	Giacitura	ETPI-PC		
		Fg.	Part.						
1	65	2	5-01	Pod. Pia del Villano	CR+Torre	piana	ETPI		PC
2	67	2	49	C. Selva	CR	pendio	ETPI		PC
3	70	7	34-01	Monte della Rocca	CR	piana	ETPI		PC
4	71	5	80-01, 80	Palombaia Palombaro alto	CR	pendio	ETPI		PC



## COMUNE DI ASSISI (PG)


SETTORE GESTIONE DEL TERRITORIO - SERVIZIO PIANIFICAZIONE URBANISTICA  
RILEVAMENTO DATI PER LA FORMAZIONE DI UN CATALOGO DEI BENI CULTURALI DI INTERESSE  
ARCHITETTONICO, AMBIENTALE E TOPONOMASTICO ESISTENTI NEL TERRITORIO COMUNALE

Ricerca a cura di:

Arch. Mauro Monella-Arch. Ersilia Morra Moretti-Arch. Monica Barbanera-Arch. Luisa Del Bianco Barbacucchia

### ETPA: Edilizia Tradizionale Prevalentemente Alterata

4		PIANELLO - C.T.R. 311.071					Classificazione		
Np	SCH. n°	Estremi Catastali		Toponomastica	Catalogo	Giacitura	ETPA		
		Fg.	Part.						
1	44	1	55	C. Nuova	CR	piana	ETPA		
2	45	1	85	C. Moniale	CR	piana	ETPA		
3	48	1	142-01	C. del Fosso Maronetto	AN	piana	ETPA		
4	53	6	38-3	Torre del Colle	AN	pendio	ETPA		
5	55	5	507,507-2,509	C. Vallicelle	CR	piana	ETPA		
6	57	1	103	Podere Piaggiola	CP	piana	ETPA		
			103-2		AN		ETPA		
7	77	6	110	C. dell'aia	CR	piana	ETPA		
8	78	6	83	Il Casone	CR	pendio	ETPA		
9	83	8	20-1, 76-01	C. Nuova	CR	piana	ETPA		
			nota	parte della particella 20-1 risulta ET/A					



## COMUNE DI ASSISI (PG)

SETTORE GESTIONE DEL TERRITORIO - SERVIZIO PIANIFICAZIONE URBANISTICA  
RILEVAMENTO DATI PER LA FORMAZIONE DI UN CATALOGO DEI BENI CULTURALI DI INTERESSE  
ARCHITETTONICO, AMBIENTALE E TOPONOMASTICO ESISTENTI NEL TERRITORIO COMUNALE


Ricerca a cura di:

Arch. Mauro Monella-Arch. Ersilia Morra Moretti-Arch. Monica Barbanera-Arch. Luisa Del Bianco Barbacucchia

ET/A: Edilizia Trasformata/Alterata

4		PIANELLO - C.T.R. 311.071					Classificazione		
Np	SCH. n°	Estremi Catastali		Toponomastica	Catalogo	Giacitura	ET/A		
		Fg.	Part.						
1	44	1	55-01	C. Nuova	AN	piana		ET/A	
2	46	1	83-01	Palombara - Sabbioni	AN	piana		ET/A	
3	50	6	89					ET/A	
4	52	6	204					ET/A	
5	53	6	38-2	Torre del Colle	AN	pendio		ET/A	
6	54	5	57-02	Il Pero Pod. Valticelli	CR	piana		ET/A	
7	59	1	96					ET/A	
8	60	1	93					ET/A	
9	61	2	32	San Gregorio	AN	piana		ET/A	
10	62	1	64					ET/A	
11	69	5	36-01	C. Monte della Rocca Mataloni	AN	pendio		ET/A	
			48-01		AN			ET/A	
12	72	5	83					ET/A	
13	73	5	91,95,128					ET/A	
14	75	5	153,154,156, 162,165					ET/A	
15	76	6	61,331					ET/A	
16	77	6	110-3	C. dell'aia	AN	piana		ET/A	
17	79	9	106,126					ET/A	
18	B11	1	38	Molinaccio	CR	pendio		ET/A	
			227		AN			ET/A	
19	83	8	20-1, 76-01	C. Nuova	CR	piana	ETPA		
			nota	parte della particella 20-1 risulta ET/A					
20	B29	5	96-01		CR	piana		ET/A	





## COMUNE DI ASSISI (PG)

SETTORE GESTIONE DEL TERRITORIO - SERVIZIO PIANIFICAZIONE URBANISTICA  
RILEVAMENTO DATI PER LA FORMAZIONE DI UN CATALOGO DEI BENI CULTURALI DI INTERESSE  
ARCHITETTONICO, AMBIENTALE E TOPONOMASTICO ESISTENTI NEL TERRITORIO COMUNALE

Ricerca a cura di:


Arch. Mauro Monella-Arch. Ersilia Morra Moretti-Arch. Monica Barbanera-Arch. Luisa Del Bianco Barbacucchia

R: Ruderì

4		PIANELLO - C.T.R. 311.071					Classificazione		
Np	SCH. n°	Estremi Catastali		Toponomastica	Catalogo	Giacitura	R		
		Fg.	Part.						
1	<b>68</b>	7	21-01	Pratelle Basse	AN	piana			<b>R</b>
2	<b>B22</b>	5	24	Casino		pendio			<b>R</b>
3	<b>B23</b>	5	63	Vallicelli		pendio			<b>R</b>
4	<b>B26</b>	6	119	Del Vignati		pendio			<b>R</b>
5	<b>B30</b>	8	55			pendio			<b>R</b>

ES: Edifici Scomparsi

4		PIANELLO - C.T.R. 311.071					Classificazione		
Np	SCH. n°	Estremi Catastali		Toponomastica	Catalogo	Giacitura	ES		
		Fg.	Part.						
1	<b>51</b>	6	91-1						<b>ES</b>
2	<b>B12</b>	1	57	C. Monichi		piana			<b>ES</b>
3	<b>B14</b>	1	80			piana			<b>ES</b>
4	<b>B15</b>	1	145			pendio			<b>ES</b>
5	<b>B18</b>	5	54	C. Moricchi		pendio			<b>ES</b>
6	<b>B19</b>	2	25			piana			<b>ES</b>
7	<b>B20</b>	2	34			pendio			<b>ES</b>
8	<b>B21</b>	2	46	C. Monichi		pendio			<b>ES</b>
9	<b>B27</b>	5	87	Casella		pendio			<b>ES</b>



## COMUNE DI ASSISI (PG)


SETTORE GESTIONE DEL TERRITORIO - SERVIZIO PIANIFICAZIONE URBANISTICA  
RILEVAMENTO DATI PER LA FORMAZIONE DI UN CATALOGO DEI BENI CULTURALI DI INTERESSE  
ARCHITETTONICO, AMBIENTALE E TOPONOMASTICO ESISTENTI NEL TERRITORIO COMUNALE

Ricerca a cura di:

Arch. Mauro Monella-Arch. Ersilia Morra Moretti-Arch. Monica Barbanera-Arch. Luisa Del Bianco Barbacucchia

NC: Non Classificati

4		PIANELLO - C.T.R. 311.071					Classificazione		
Np	SCH. n°	Estremi Catastali		Toponomastica	Catalogo	Giacitura	NC		
		Fg.	Part.						
1	46	1	169-01	Palombara - Sabbioni	Edicola	piana	-----		
2	61	2		San Gregorio	Edicola	piana	-----		
3	81	6	B,75,75-1	Il convento	ER	piana	-----		
4	B25	6	300	Cappella di S. Lucia	Edicola	piana	-----		



## COMUNE DI ASSISI (PG)

SETTORE GESTIONE DEL TERRITORIO - SERVIZIO PIANIFICAZIONE URBANISTICA  
RILEVAMENTO DATI PER LA FORMAZIONE DI UN CATALOGO DEI BENI CULTURALI DI INTERESSE  
ARCHITETTONICO, AMBIENTALE E TOPONOMASTICO ESISTENTI NEL TERRITORIO COMUNALE

Ricerca a cura di:

Arch. Mauro Monella-Arch. Ersilia Morra Moretti-Arch. Monica Barbanera-Arch. Luisa Del Bianco Barbacucchia

CR: Casa Rurale

4		PIANELLO - C.T.R. 311.071					CR		
Np	SCH. n°	Estremi Catastali		Toponomastica	Catalogo	Giacitura	Classificazione		
		Fg.	Part.				(ETPI-ETPA)	(ET/A)	(PC-R-ES)
1	44	1	55	C. Nuova	CR	piana	ETPA		
2	45	1	85	C. Moniale	CR	piana	ETPA		
3	47	1	109	Casella	CR	piana	ETPI		
4	48	1	140	C. del Fosso Maronetto	CR	piana	ETPI		
5	54	5	57-02	Il Pero Pod. Valticelli	CR	piana		ET/A	
6	55	5	507,507-2,509	C. Vallicelle	CR	piana	ETPA		
7	61	2	31-02	San Gregorio	CR	piana	ETPI		
8	63	2	23-03	Acquaviva	CR	piana	ETPI		
9	64	1	44	Picciano alto Tredaremi	CR	piana	ETPI		
10	66	2	57	C. Bianca	CR	piana	ETPI		
			76		CR+AN		ETPI		
11	67	2	49	C. Selva	CR	pendio	ETPI		PC
12	68	7	21-02	Pratelle Basse	CR	piana	ETPI		
13	69	5	48	C. Monte della Rocca Mataloni	CR	pendio	ETPI		
14	70	7	34-01	Monte della Rocca	CR	piana	ETPI		PC
15	71	5	80-01, 80	Palombaia Palombaro alto	CR	pendio	ETPI		PC
16	74	5	64-5	C. Martino	CR	pendio	ETPI		
17	77	6	110	C. dell'aia	CR	piana	ETPA		
18	78	6	83	Il Casone	CR	pendio	ETPA		
19	83	8	20-1, 76-01	C. Nuova	CR	piana	ETPA		
			nota						
20	B13	1	53	Pod. Picciano Basso Picianna	CR	piana	ETPI		
21	B11	1	38	Molinaccio	CR	pendio		ET/A	
22	B29	5	96-01		CR	piana		ET/A	

CR+T: Casa Rurale + Torre

4		PIANELLO - C.T.R. 311.071					CR+TORRE		
Np	SCH. n°	Estremi Catastali		Toponomastica	Catalogo	Giacitura	Classificazione		
		Fg.	Part.				(ETPI-ETPA)	(ET/A)	(PC-R-ES)
1	46	1	83-03	Palombara - Sabbioni	CR+Torre	piana	ETPI		
2	49	6	35-2	Palombara del Colle	CR+Torre	pendio	ETPI		
3	65	2	5-01	Pod. Pia del Villano	CR+Torre	piana	ETPI		PC

# COMUNE DI ASSISI (PG)



SETTORE GESTIONE DEL TERRITORIO - SERVIZIO PIANIFICAZIONE URBANISTICA  
RILEVAMENTO DATI PER LA FORMAZIONE DI UN CATALOGO DEI BENI CULTURALI DI INTERESSE  
ARCHITETTONICO, AMBIENTALE E TOPONOMASTICO ESISTENTI NEL TERRITORIO COMUNALE

Ricerca a cura di:


Arch. Mauro Monella-Arch. Ersilia Morra Moretti-Arch. Monica Barbanera-Arch. Luisa Del Bianco Barbacucchia

CP: Casa padronale

4		PIANELLO - C.T.R. 311.071					CP		
Np	SCH. n°	Estremi Catastali		Toponomastica	Catalogo	Giacitura	Classificazione		
		Fg.	Part.				(ETPI-ETPA)	(ET/A)	(PC-R-ES)
1	57	1	103	Podere Piaggiola	CP	piana	ETPA		

CP+T: Casa padronale + Torre

4		PIANELLO - C.T.R. 311.071					CP+T		
Np	SCH. n°	Estremi Catastali		Toponomastica	Catalogo	Giacitura	Classificazione		
		Fg.	Part.				(ETPI-ETPA)	(ET/A)	(PC-R-ES)
1	53	6	38	Torre del Colle	CP+Torre	pendio	ETPI		



## COMUNE DI ASSISI (PG)


SETTORE GESTIONE DEL TERRITORIO - SERVIZIO PIANIFICAZIONE URBANISTICA  
 RILEVAMENTO DATI PER LA FORMAZIONE DI UN CATALOGO DEI BENI CULTURALI DI INTERESSE  
 ARCHITETTONICO, AMBIENTALE E TOPONOMASTICO ESISTENTI NEL TERRITORIO COMUNALE

Ricerca a cura di:

Arch. Mauro Monella-Arch. Ersilia Morra Moretti-Arch. Monica Barbanera-Arch. Luisa Del Bianco Barbacucchia

AN: Annessi

4		PIANELLO - C.T.R. 311.071					AN		
Np	SCH. n°	Estremi Catastali		Toponomastica	Catalogo	Giacitura	Classificazione		
		Fg.	Part.				(ETPI-ETPA)	(ET/A)	(PC-R-ES)
1	44	1	55-01	C. Nuova	AN	piana		ET/A	
2	46	1	83-01	Palombara - Sabbioni	AN	piana		ET/A	
3	48	1	142-01	C. del Fosso Maronetto	AN	piana	ETPA		
4	53	6	38-2	Torre del Colle	AN	pendio		ET/A	
5	53	6	38-3	Torre del Colle	AN	pendio	ETPA		
6	57	1	103-2	Podere Piaggiola	AN	piana	ETPA		
7	61	2	32	San Gregorio	AN	piana		ET/A	
8	63	2	23-02	Acquaviva	AN	piana	ETPI		
9	64	1	44	Picciano alto Tredaremi	AN	piana	ETPI		
10	68	7	21-01	Pratelle Basse	AN	piana			R
11	69	5	36-01		AN	pendio		ET/A	
			48-01		AN			ET/A	
12	74	5	64-1	C. Martino	AN	pendio	ETPI		
			64-2		AN		ETPI		
			64-3		AN		ETPI		
			64-4		AN		ETPI		
13	77	6	110-3	C. dell'aia	AN	piana		ET/A	
14	B11	1	227	Molinaccio	AN	pendio		ET/A	
15	B13	1	59-01	Pod. Picciano Basso Picianna	AN	piana	ETPI		



## COMUNE DI ASSISI (PG)

SETTORE GESTIONE DEL TERRITORIO - SERVIZIO PIANIFICAZIONE URBANISTICA  
RILEVAMENTO DATI PER LA FORMAZIONE DI UN CATALOGO DEI BENI CULTURALI DI INTERESSE  
ARCHITETTONICO, AMBIENTALE E TOPONOMASTICO ESISTENTI NEL TERRITORIO COMUNALE

Ricerca a cura di:

Arch. Mauro Monella-Arch. Ersilia Morra Moretti-Arch. Monica Barbanera-Arch. Luisa Del Bianco Barbacucchia

ER: Edilizia Religiosa

4		PIANELLO - C.T.R. 311.071				ER			
Np	SCH. n°	Estremi Catastali		Toponomastica	Catalogo	Giacitura	Classificazione		
		Fg.	Part.				(ETPI-ETPA)	(ET/A)	(PC-R-ES)
1	46	1	169-01	Palombara - Sabbioni	Edicola	piana	-----		
2	61	2		San Gregorio	Edicola	piana	-----		
3	81	6	B,75,75-1	Il convento	ER	piana	-----		
4	B25	6	300	Cappella di S. Lucia	Edicola	piana	-----		



## COMUNE DI ASSISI (PG)


SETTORE GESTIONE DEL TERRITORIO - SERVIZIO PIANIFICAZIONE URBANISTICA  
RILEVAMENTO DATI PER LA FORMAZIONE DI UN CATALOGO DEI BENI CULTURALI DI INTERESSE  
ARCHITETTONICO, AMBIENTALE E TOPONOMASTICO ESISTENTI NEL TERRITORIO COMUNALE

Ricerca a cura di:

Arch. Mauro Monella-Arch. Ersilia Morra Moretti-Arch. Monica Barbanera-Arch. Luisa Del Bianco Barbacucchia

Altro

4		PIANELLO - C.T.R. 311.071				ALTRO			
Np	SCH. n°	Estremi Catastali		Toponomastica	Catalogo	Giacitura	Classificazione		
		Fg.	Part.				(ETPI-ETPA)	(ET/A)	(PC-R-ES)
1	80	2	37-04,37-03, 37-01,33-01, 44-01	Palazzo Serafini già Rossi Fornace vecchia	Ed. Neogotico	piana	ETPI		



## COMUNE DI ASSISI (PG)

SETTORE GESTIONE DEL TERRITORIO - SERVIZIO PIANIFICAZIONE URBANISTICA  
 RILEVAMENTO DATI PER LA FORMAZIONE DI UN CATALOGO DEI BENI CULTURALI DI INTERESSE  
 ARCHITETTONICO, AMBIENTALE E TOPONOMASTICO ESISTENTI NEL TERRITORIO COMUNALE

Ricerca a cura di:

Arch. Mauro Monella-Arch. Ersilia Morra Moretti-Arch. Monica Barbanera-Arch. Luisa Del Bianco Barbacucchia

Agg. Rur.: Aggregato Rurale

4		PIANELLO - C.T.R. 311.071				AGG. RUR.			
Np	SCH. n°	Estremi Catastali		Toponomastica	Catalogo	Giacitura	Classificazione		
		Fg.	Part.				(ETPI-ETPA)	(ET/A)	(PC-R-ES)
1	56	1	29,30,31,122, 123,151		U. Ab.			ET/A	
2	58	5		C. Mancinelli Morica Ossia Cola	U. Ab.	pendio	ETPI		
			10		ETPA				
			11-01				ET/A		
			7		ETPI				
3	82 B114	6		Palazzo Pascoletti Le Case	U. Ab.	pendio	ETPA		
			95-1		ETPA				
			94-1, 339						
			96-1					ES	