

# COMUNE DI ASSISI (PG)



*SETTORE GESTIONE DEL TERRITORIO – SERVIZIO PIANIFICAZIONE URBANISTICA*

**RILEVAMENTO DATI PER LA FORMAZIONE DI UN CATALOGO DEI BENI CULTURALI DI INTERESSE ARCHITETTONICO, AMBIENTALE E TOPONOMASTICO ESISTENTI NEL TERRITORIO COMUNALE**

*Ricerca a cura di:*

*Arch. Mauro Monella – Arch. Ersilia Morra Moretti – Arch. Monica Barbanera – Arch. Luisa Del Bianco Barbacucchia*



## **ELENCO GENERALE**

### **05 – PIEVE SAN NICOLO' – CTR 311.084**

**ELABORATO MODIFICATO ED AGGIORNATO A SEGUITO DELLE  
PRESCRIZIONI DETTATE DALLA PROVINCIA DI PERUGIA CON DELIBERA  
DI GIUNTA PROVINCIALE N. 447 DELL' 11.10.2010**

IL GRUPPO DI LAVORO

*Ing. Brunella Gambelunghe  
Arch. Giovanni Montanaro  
Geom. Giuseppa Rossi  
Geom. Giancarlo Boschetti  
Geom. Gianluca Giubilei  
Geom. Luigi Palazzo  
Geom. Francesca Salari  
Sig.ra Alessandra Falcinelli*

IL DIRIGENTE

Settore Gestione del Territorio  
*Ing. Brunella Gambelunghe*

**Febbraio 2011**

# 5 - PIEVE SAN NICOLO'

C.T.R. 311.084

SCH.

177  
178  
179  
180  
181  
182  
B35  
B36  
B37

# COMUNE DI ASSISI (PG)



SETTORE GESTIONE DEL TERRITORIO – SERVIZIO PIANIFICAZIONE URBANISTICA

**RILEVAMENTO DATI PER LA FORMAZIONE DI UN CATALOGO DEI BENI CULTURALI DI INTERESSE ARCHITETTONICO, AMBIENTALE E TOPONOMASTICO ESISTENTI NEL TERRITORIO COMUNALE**

*Ricerca a cura di:*

*Arch. Mauro Monella – Arch. Ersilia Morra Moretti – Arch. Monica Barbanera – Arch. Luisa Del Bianco Barbacucchia*

## QUADRO SINOTTICO

# 5 - PIEVE SAN NICOLO'

## C.T.R. 311.084

SCH. n°

177  
178  
179  
180  
181  
182  
B35  
B36  
B37

---

Catalogo

CR	2
CR+T	1
AN	2
NC	3

Classificazione

ETPI	1
ETPA	1
ET/A	6
NC	1

---


Agg. Rur. 1

U.Ab.	1
ER	1

ETPI	1
NC	1

# COMUNE DI ASSISI (PG)

SETTORE GESTIONE DEL TERRITORIO - SERVIZIO PIANIFICAZIONE URBANISTICA  
RILEVAMENTO DATI PER LA FORMAZIONE DI UN CATALOGO DEI BENI CULTURALI DI INTERESSE  
ARCHITETTONICO, AMBIENTALE E TOPONOMASTICO ESISTENTI NEL TERRITORIO COMUNALE




Ricerca a cura di:

Arch. Mauro Monella-Arch. Ersilia Morra Moretti-Arch. Monica Barbanera-Arch. Luisa Del Bianco Barbacucchia

## RIEPILOGO GENERALE

5		PIEVE SAN NICOLÒ' - C.T.R. 311.084							
Np	SCH. n°	Estremi Catastali		Toponomastica	Catalogo	Giacitura	Classificazione		
		Fg.	Part.				(ETPI-ETPA)	(ET/A)	(PC-R-ES)
1	177	10	3					ET/A	
2	178	10	17	Belvedere	CR+Torre	pendio	ETPI		
3	179	11	20-1	C. Nuova	CR	pendio		ET/A	
4	180	13	85					ET/A	
5	181	13	114,207					ET/A	
6	182	13	32-1	Pod. del Colle	CR	pendio	ETPA		
7	B35	13			Agg. Rur.				
			A-01,8	Pieve S. Niccolò	ER	pendio	-----		
			137-01, 3,4,5,6,7		U. Ab.		ETPI		
8	B36	13	41	Pieve S. Niccolò	AN	pendio		ET/A	
9	B37	13	39-01		AN	pendio		ET/A	

## COMUNE DI ASSISI (PG)



SETTORE GESTIONE DEL TERRITORIO - SERVIZIO PIANIFICAZIONE URBANISTICA  
RILEVAMENTO DATI PER LA FORMAZIONE DI UN CATALOGO DEI BENI CULTURALI DI INTERESSE  
ARCHITETTONICO, AMBIENTALE E TOPONOMASTICO ESISTENTI NEL TERRITORIO COMUNALE

Ricerca a cura di:

Arch. Mauro Monella-Arch. Ersilia Morra Moretti-Arch. Monica Barbanera-Arch. Luisa Del Bianco Barbacucchia

ETPI: Edilizia Tradizionale Prevalentemente Integra

5		PIEVE SAN NICOLO' - C.T.R. 311.084				Classificazione		
Np	SCH. n°	Estremi Catastali		Toponomastica	Catalogo	Giacitura	ETPI	
		Fg.	Part.					
1	178	10	17	Belvedere	CR+Torre	pendio	ETPI	



## COMUNE DI ASSISI (PG)

SETTORE GESTIONE DEL TERRITORIO - SERVIZIO PIANIFICAZIONE URBANISTICA  
RILEVAMENTO DATI PER LA FORMAZIONE DI UN CATALOGO DEI BENI CULTURALI DI INTERESSE  
ARCHITETTONICO, AMBIENTALE E TOPONOMASTICO ESISTENTI NEL TERRITORIO COMUNALE


Ricerca a cura di:

Arch. Mauro Monella-Arch. Ersilia Morra Moretti-Arch. Monica Barbanera-Arch. Luisa Del Bianco Barbacucchia

ETPA: Edilizia Tradizionale Prevalentemente Alterata

5		PIEVE SAN NICOLO' - C.T.R. 311.084				Classificazione	
Np	SCH. n°	Estremi Catastali		Toponomastica	Catalogo	Giacitura	ETPA
		Fg.	Part.				
1	182	13	32-1	Pod. del Colle	CR	pendio	ETPA

# COMUNE DI ASSISI (PG)



SETTORE GESTIONE DEL TERRITORIO - SERVIZIO PIANIFICAZIONE URBANISTICA  
RILEVAMENTO DATI PER LA FORMAZIONE DI UN CATALOGO DEI BENI CULTURALI DI INTERESSE  
ARCHITETTONICO, AMBIENTALE E TOPONOMASTICO ESISTENTI NEL TERRITORIO COMUNALE


Ricerca a cura di:

Arch. Mauro Monella-Arch. Ersilia Morra Moretti-Arch. Monica Barbanera-Arch. Luisa Del Bianco Barbacucchia

ET/A: Edilizia Trasformata/Alterata

5		PIEVE SAN NICOLO' - C.T.R. 311.084					Classificazione	
Np	SCH. n°	Estremi Catastali		Toponomastica	Catalogo	Giacitura	ET/A	
		Fg.	Part.					
1	177	10	3					ET/A
2	179	11	20-1	C. Nuova	CR	pendio		ET/A
3	180	13	85					ET/A
4	181	13	114,207					ET/A
5	B36	13	41	Pieve S. Niccolò	AN	pendio		ET/A
6	B37	13	39-01		AN	pendio		ET/A

# COMUNE DI ASSISI (PG)



SETTORE GESTIONE DEL TERRITORIO - SERVIZIO PIANIFICAZIONE URBANISTICA  
RILEVAMENTO DATI PER LA FORMAZIONE DI UN CATALOGO DEI BENI CULTURALI DI INTERESSE  
ARCHITETTONICO, AMBIENTALE E TOPONOMASTICO ESISTENTI NEL TERRITORIO COMUNALE

Ricerca a cura di:

Arch. Mauro Monella-Arch. Ersilia Morra Moretti-Arch. Monica Barbanera-Arch. Luisa Del Bianco Barbacucchia

CR: Casa Rurale


5		PIEVE SAN NICOLO' - C.T.R. 311.084					CR		
Np	SCH. n°	Estremi Catastali		Toponomastica	Catalogo	Giacitura	Classificazione		
		Fg.	Part.				(ETPI-ETPA)	(ET/A)	(PC-R-ES)
1	179	11	20-1	C. Nuova	CR	pendio		ET/A	
2	182	13	32-1	Pod. del Colle	CR	pendio	ETPA		

CR+T: Casa Rurale + Torre

5		PIEVE SAN NICOLO' - C.T.R. 311.084					CR+T		
Np	SCH. n°	Estremi Catastali		Toponomastica	Catalogo	Giacitura	Classificazione		
		Fg.	Part.				(ETPI-ETPA)	(ET/A)	(PC-R-ES)
1	178	10	17	Belvedere	CR+Torre	pendio	ETPI		



# COMUNE DI ASSISI (PG)



SETTORE GESTIONE DEL TERRITORIO - SERVIZIO PIANIFICAZIONE URBANISTICA  
RILEVAMENTO DATI PER LA FORMAZIONE DI UN CATALOGO DEI BENI CULTURALI DI INTERESSE  
ARCHITETTONICO, AMBIENTALE E TOPONOMASTICO ESISTENTI NEL TERRITORIO COMUNALE


Ricerca a cura di:

Arch. Mauro Monella-Arch. Ersilia Morra Moretti-Arch. Monica Barbanera-Arch. Luisa Del Bianco Barbacucchia

AN: Annessi

5		PIEVE SAN NICOLO' - C.T.R. 311.084					AN		
Np	SCH. n°	Estremi Catastali		Toponomastica	Catalogo	Giacitura	Classificazione		
		Fg.	Part.				(ETPI-ETPA)	(ET/A)	(PC-R-ES)
1	B36	13	41	Pieve S. Niccolò	AN	pendio		ET/A	
2	B37	13	39-01		AN	pendio		ET/A	

# COMUNE DI ASSISI (PG)



SETTORE GESTIONE DEL TERRITORIO - SERVIZIO PIANIFICAZIONE URBANISTICA  
RILEVAMENTO DATI PER LA FORMAZIONE DI UN CATALOGO DEI BENI CULTURALI DI INTERESSE  
ARCHITETTONICO, AMBIENTALE E TOPONOMASTICO ESISTENTI NEL TERRITORIO COMUNALE

Ricerca a cura di:

Arch. Mauro Monella-Arch. Ersilia Morra Moretti-Arch. Monica Barbanera-Arch. Luisa Del Bianco Barbacucchia

Agg. Rur.: Aggregato Rurale

5		PIEVE SAN NICOLO' - C.T.R. 311.084				AGG. RUR.			
Np	SCH. n°	Estremi Catastali		Toponomastica	Catalogo	Giacitura	Classificazione		
		Fg.	Part.				(ETPI-ETPA)	(ET/A)	(PC-R-ES)
1	B35	13		Pieve S. Niccolò	Agg. Rur.	pendio			
			A-01,8		ER		-----		
			137-01, 3,4,5,6,7		U. Ab.		ETPI		