

# COMUNE DI ASSISI (PG)



*SETTORE GESTIONE DEL TERRITORIO – SERVIZIO PIANIFICAZIONE URBANISTICA*

**RILEVAMENTO DATI PER LA FORMAZIONE DI UN CATALOGO DEI BENI CULTURALI DI INTERESSE ARCHITETTONICO, AMBIENTALE E TOPONOMASTICO ESISTENTI NEL TERRITORIO COMUNALE**

*Ricerca a cura di:*

*Arch. Mauro Monella – Arch. Ersilia Morra Moretti – Arch. Monica Barbanera – Arch. Luisa Del Bianco Barbacucchia*



## **ELENCO GENERALE**

### **06 – PORZIANO – CTR 311.081**

*Il coordinatore della ricerca:*  
**Arch. Mauro Monella**

*Il Dirigente del*  
*Settore Gestione del Territorio*  
**Arch. Marina Marini**

# 6 - PORZIANO

## C.T.R. 311.081

SCH.

206	231
207	B39
208	B41
209	B42
210	B44
211	B55
212	B57
213	B63
214	B65
215	B68
216	
217	
218	
219	
220	
221	
222	
223	
224	
225	
226	
227	
228	
229	
230	

# COMUNE DI ASSISI (PG)



SETTORE GESTIONE DEL TERRITORIO – SERVIZIO PIANIFICAZIONE URBANISTICA

**RILEVAMENTO DATI PER LA FORMAZIONE DI UN CATALOGO DEI BENI CULTURALI DI INTERESSE ARCHITETTONICO, AMBIENTALE E TOPONOMASTICO ESISTENTI NEL TERRITORIO COMUNALE**

Ricerca a cura di:

Arch. Mauro Monella – Arch. Ersilia Morra Moretti – Arch. Monica Barbanera – Arch. Luisa Del Bianco Barbacucchia

## QUADRO SINOTTICO

# 6 - PORZIANO

## C.T.R. 311.081

Sch. n° 35

206	212	218	224	230	B55
207	213	219	225	231	B57
208	214	220	226	B39	B63
209	215	221	227	B41	B65
210	216	222	228	B42	B68
211	217	223	229	B44	

---

### Catalogo

CR	18
CR+T	1
CR+ER	2
CP	1
AN	6
ER	1
N. Ed.	1
MO	3
T	2
NC	10


### Classificazione

ETPI	11
ETPI-PC	9
ETPA	3
ET/A	12
ES	3
R	6
NC	1

---

Agg. Rur. 1

U.Ab.	1	ETPI-PC	1
AN	1	ETPA	1
N. Ed.	1	ET/A	1



## COMUNE DI ASSISI (PG)

SETTORE GESTIONE DEL TERRITORIO - SERVIZIO PIANIFICAZIONE URBANISTICA  
RILEVAMENTO DATI PER LA FORMAZIONE DI UN CATALOGO DEI BENI CULTURALI DI INTERESSE  
ARCHITETTONICO, AMBIENTALE E TOPONOMASTICO ESISTENTI NEL TERRITORIO COMUNALE


Ricerca a cura di:

Arch. Mauro Monella-Arch. Ersilia Morra Moretti-Arch. Monica Barbanera-Arch. Luisa Del Bianco Barbacucchia

### RIEPILOGO GENERALE

6		PORZIANO - C.T.R. 311.081							
Np	SCH. n°	Estremi Catastali		Toponomastica	Catalogo	Giacitura	Classificazione		
		Fg.	Part.				(ETPI-ETPA)	(ET/A)	(PC-R-ES)
1	206	14	26-01 26	Podere della Salsa	CR ST	pendio	ETPI ETPI		
2	207	36	8, 8-01	Casa Palanzano	CR	pendio		ET/A	
3	208	36	12-01	Casa la Moia	CR	pendio	ETPI		PC
4	209	37	11					ET/A	
5	210	38	18					ET/A	
6	211	20	16					ET/A	
7	212	20	29-01 29-02	Fonte Laveccia	N. Ed. CR	pendio		ET/A	
8	213	23	109,110, 111,114 73 107	Casa Patasce Le Palazze	Agg. Rur.				
					U. Ab.	pendio	ETPA		
					N. Ed.			ET/A	
					CA	pendio	ETPI		PC
9	214	20	21					ET/A	
10	215	20	3-01	San Giovanni	CR	pendio	ETPI		PC
11	216	14	34,97					ET/A	
12	217	19	12	Casa Cabolco Balca	CR	pendio	ETPI		PC
13	218	19	38	Casa Cavenanzo Venanzi	CR + ER	pendio	ETPI		
14	219	19	15 15-01	Torre Mammona	CR CA	pendio	ETPI ETPI		PC PC
15	220	19	27, 27-01	Le Mollie	CR	pendio	ETPI		PC
16	221	21	118	Il Colle Bianco	CA	pendio		ET/A	
			123,71		CR		ETPI		
			nota	cartografia catastale non corrispondente allo stato dei luoghi					
17	222	21	75-01	Cantale	CR	pendio	ETPA		
18	223	19	19-01		MO	pendio			R
19	224	15	52,53	C. Scattalangelo	CP	pendio	ETPI		
20	225	15	59,87	Torre di Bellardo		pendio			ES
			27-01,60,65		CR		ETPI		
			nota	cartografia catastale non corrispondente allo stato dei luoghi					
21	226	15	19,20,21					ET/A	
22	227	16	70	Palombaia	CR-ER	pendio	ETPI		
			5000-01		CR				
23	228	16	97	C. Gualdo di sotto	T	pendio	ETPI		PC
24	229	16	100	C. Gualdo di sotto	CR	pendio	ETPI		
25	230	16	86,89	C. Gualdo di sopra	CR+T	pendio	ETPI		
			A		ER Chiesa		-----		
			103		AN		ETPI		
26	231	16	52	Cavigliola Ca' Violo	CR	pendio	ETPA		
			52-02		CA			ET/A	
27	B39	14	40	Poderello Poderetto	CR	pendio			R
28	B41	14	66-01	Paganzano	CR	pendio		ET/A	
29	B42	14	16		CR	pendio			R

6		PORZIANO - C.T.R. 311.081							
Np	SCH. n°	Estremi Catastali		Toponomastica	Catalogo	Giacitura	Classificazione		
		Fg.	Part.				(ETPI-ETPA)	(ET/A)	(PC-R-ES)
30	<b>B44</b>	36	10	La Torre	T	pendio			<b>R</b>
31	<b>B55</b>	16	118	Mulino	MO	pendio	<b>ETPI</b>		<b>PC</b>
32	<b>B57</b>		119		MO				<b>R</b>
32	<b>B57</b>	19	32	Casella		pendio			<b>R</b>
33	<b>B63</b>	20	2	C. Scaricate		pendio			<b>ES</b>
34	<b>B65</b>	21	67		CR	piana	<b>ETPA</b>	<b>ET/A</b>	
			68		AN				
			nota		la cartografia catastale non corrisponde allo stato dei luoghi				
35	<b>B68</b>	21	56	Cantale		piana			<b>ES</b>



## COMUNE DI ASSISI (PG)

SETTORE GESTIONE DEL TERRITORIO - SERVIZIO PIANIFICAZIONE URBANISTICA  
RILEVAMENTO DATI PER LA FORMAZIONE DI UN CATALOGO DEI BENI CULTURALI DI INTERESSE  
ARCHITETTONICO, AMBIENTALE E TOPONOMASTICO ESISTENTI NEL TERRITORIO COMUNALE

Ricerca a cura di:

Arch. Mauro Monella-Arch. Ersilia Morra Moretti-Arch. Monica Barbanera-Arch. Luisa Del Bianco Barbacucchia


### ETPI: Edilizia Tradizionale Prevalentemente Intgra

6		PORZIANO - C.T.R. 311.081					Classificazione		
Np	SCH. n°	Estremi Catastali		Toponomastica	Catalogo	Giacitura	ETPI		
		Fg.	Part.						
1	206	14	26-01	Podere della Salsa	CR	pendio	ETPI		
			26		ST		ETPI		
2	218	19	38	Casa Cavenanzo Venanzi	CR + ER	pendio	ETPI		
3	221	21	123,71	Il Colle Bianco	CR	pendio	ETPI		
4	224	15	52,53	C. Scattalangelo	CP	pendio	ETPI		
5	225	15	27-01,60,65	Torre di Bellardo	CR	pendio	ETPI		
6	227	16	70	Palombaia	CR-ER	pendio	ETPI		
			5000-01		CR		ETPI		
7	229	16	100	C. Gualdo di sotto	CR	pendio	ETPI		
8	230	16	86,89	C. Gualdo di sopra	CR+T	pendio	ETPI		
			103		AN		ETPI		

### ETPI - PC: Edilizia Tradizionale Prevalentemente Intgra - Parzialmente Crollati

Np	SCH. n°	Estremi Catastali		Toponomastica	Catalogo	Giacitura	ETPI-PC		
		Fg.	Part.						
1	208	36	12-01	Casa la Moia	CR	pendio	ETPI		PC
2	212	20	29-02	Fonte Laveccia	CR	pendio	ETPI		PC
3	215	20	3-01	San Giovanni	CR	pendio	ETPI		PC
4	217	19	12	Casa Cabolco Balca	CR	pendio	ETPI		PC
5	219	19	15	Torre Mammona	CR	pendio	ETPI		PC
			15-01		CA		ETPI		PC
6	220	19	27, 27-01	Le Mollie	CR	pendio	ETPI		PC
7	228	16	97	C. Gualdo di sotto	CT	pendio	ETPI		PC
8	B55	16	118	Mulino	MO	pendio	ETPI		PC

# COMUNE DI ASSISI (PG)



SETTORE GESTIONE DEL TERRITORIO - SERVIZIO PIANIFICAZIONE URBANISTICA  
RILEVAMENTO DATI PER LA FORMAZIONE DI UN CATALOGO DEI BENI CULTURALI DI INTERESSE  
ARCHITETTONICO, AMBIENTALE E TOPONOMASTICO ESISTENTI NEL TERRITORIO COMUNALE


Ricerca a cura di:

Arch. Mauro Monella-Arch. Ersilia Morra Moretti-Arch. Monica Barbanera-Arch. Luisa Del Bianco Barbacucchia

ET/A: Edilizia Trasformata/Alterata

6		PORZIANO - C.T.R. 311.081					Classificazione	
Np	SCH. n°	Estremi Catastali		Toponomastica	Catalogo	Giacitura	ET/A	
		Fg.	Part.					
1	207	36	8, 8-01	Casa Palanzano	CR	pendio		ET/A
2	209	37	11					ET/A
3	210	38	18					ET/A
4	211	20	16					ET/A
5	212	20	29-01	Fonte Laveccia	N. Ed.			ET/A
6	214	20	21					ET/A
7	216	14	34,97					ET/A
8	231	16	52-02	Cavigliola Ca' Violo	CA	pendio		ET/A
9	B41	14	66-01	Paganzano	CR	pendio		ET/A
10	B65	21	67		CR	piana		ET/A

## COMUNE DI ASSISI (PG)



SETTORE GESTIONE DEL TERRITORIO - SERVIZIO PIANIFICAZIONE URBANISTICA  
RILEVAMENTO DATI PER LA FORMAZIONE DI UN CATALOGO DEI BENI CULTURALI DI INTERESSE  
ARCHITETTONICO, AMBIENTALE E TOPONOMASTICO ESISTENTI NEL TERRITORIO COMUNALE

Ricerca a cura di:


Arch. Mauro Monella-Arch. Ersilia Morra Moretti-Arch. Monica Barbanera-Arch. Luisa Del Bianco Barbacucchia

ETPA: Edilizia Tradizionale Prevalentemente Alterata

6		PORZIANO - C.T.R. 311.081					Classificazione		
Np	SCH. n°	Estremi Catastali		Toponomastica	Catalogo	Giacitura	ETPA		
		Fg.	Part.						
1	222	21	75-01	Cantale	CR	pendio	ETPA		
2	231	16	52	Cavigliola Ca' Violo	CR	pendio	ETPA		
3	B65	21	68		AN	piana	ETPA		



## COMUNE DI ASSISI (PG)



SETTORE GESTIONE DEL TERRITORIO - SERVIZIO PIANIFICAZIONE URBANISTICA  
RILEVAMENTO DATI PER LA FORMAZIONE DI UN CATALOGO DEI BENI CULTURALI DI INTERESSE  
ARCHITETTONICO, AMBIENTALE E TOPONOMASTICO ESISTENTI NEL TERRITORIO COMUNALE

Ricerca a cura di:

Arch. Mauro Monella-Arch. Ersilia Morra Moretti-Arch. Monica Barbanera-Arch. Luisa Del Bianco Barbacucchia


R: Ruderì

6		PORZIANO - C.T.R. 311.081					Classificazione		
Np	SCH. n°	Estremi Catastali		Toponomastica	Catalogo	Giacitura	R		
		Fg.	Part.						
1	223	19	19-01		MO	pendio			R
2	B39	14	40	Poderello Poderetto	CR	pendio			R
3	B42	14	16		CR	pendio			R
4	B44	36	10	La Torre	T	pendio			R
5	B55	16	119	Mulino	MO	pendio			R
6	B57	19	32	Casella		pendio			R

ES: Edifici Scomparsi

6		PORZIANO - C.T.R. 311.081					Classificazione		
Np	SCH. n°	Estremi Catastali		Toponomastica	Catalogo	Giacitura	ES		
		Fg.	Part.						
1	225	15	59,87	Torre di Bellardo		pendio			ES
2	B63	20	2	C. Scaricate		pendio			ES
3	B68	21	56	Cantale		piana			ES

## COMUNE DI ASSISI (PG)




SETTORE GESTIONE DEL TERRITORIO - SERVIZIO PIANIFICAZIONE URBANISTICA  
RILEVAMENTO DATI PER LA FORMAZIONE DI UN CATALOGO DEI BENI CULTURALI DI INTERESSE  
ARCHITETTONICO, AMBIENTALE E TOPONOMASTICO ESISTENTI NEL TERRITORIO COMUNALE

Ricerca a cura di:

Arch. Mauro Monella-Arch. Ersilia Morra Moretti-Arch. Monica Barbanera-Arch. Luisa Del Bianco Barbacucchia

NC: Non Classificati

6		PORZIANO - C.T.R. 311.081				Classificazione			
Np	SCH. n°	Estremi Catastali		Toponomastica	Catalogo	Giacitura	NC		
		Fg.	Part.						
1	230	16	A	C. Gualdo di sopra	ER Chiesa	pendio	-----		



## COMUNE DI ASSISI (PG)

SETTORE GESTIONE DEL TERRITORIO - SERVIZIO PIANIFICAZIONE URBANISTICA  
RILEVAMENTO DATI PER LA FORMAZIONE DI UN CATALOGO DEI BENI CULTURALI DI INTERESSE  
ARCHITETTONICO, AMBIENTALE E TOPONOMASTICO ESISTENTI NEL TERRITORIO COMUNALE

Ricerca a cura di:  
Arch. Mauro Monella-Arch. Ersilia Morra Moretti-Arch. Monica Barbanera-Arch. Luisa Del Bianco Barbacucchia

### CR: Casa Rurale

6		PORZIANO - C.T.R. 311.081					CR		
Np	SCH. n°	Estremi Catastali		Toponomastica	Catalogo	Giacitura	Classificazione		
		Fg.	Part.				(ETPI-ETPA)	(ET/A)	(PC-R-ES)
1	206	14	26-01	Podere della Salsa	CR	pendio	ETPI		
2	207	36	8, 8-01	Casa Palanzano	CR	pendio		ET/A	
3	208	36	12-01	Casa la Moia	CR	pendio	ETPI		PC
4	212	20	29-02	Fonte Laveccia	CR	pendio	ETPI		PC
5	215	20	3-01	San Giovanni	CR	pendio	ETPI		PC
6	217	19	12	Casa Cabolco Balca	CR	pendio	ETPI		PC
7	219	19	15	Torre Mammona	CR	pendio	ETPI		PC
8	220	19	27, 27-01	Le Mollie	CR	pendio	ETPI		PC
9	221	21	123, 71	Il Colle Bianco	CR	pendio	ETPI		
10	222	21	75-01	Cantale	CR	pendio	ETPA		
11	225	15	27-01,60,65	Torre di Bellardo	CR	pendio	ETPI		
12	227	16	5000-01	Palombaia	CR	pendio	ETPI		
13	229	16	100	C. Gualdo di sotto	CR	pendio	ETPI		
14	231	16	52	Cavigliola Ca' Violo	CR	pendio	ETPA		
15	B39	14	40	Poderello Poderetto	CR	pendio			R
16	B41	14	66-01	Paganzano	CR	pendio		ET/A	
17	B42	14	16		CR	pendio			R
18	B65	21	67		CR	piana		ET/A	


### CR+ER: Casa Rurale + Edilizia Religiosa

6		PORZIANO - C.T.R. 311.081					CR+ER		
Np	SCH. n°	Estremi Catastali		Toponomastica	Catalogo	Giacitura	Classificazione		
		Fg.	Part.				(ETPI-ETPA)	(ET/A)	(PC-R-ES)
1	218	19	38	Casa Cavenanzo Venanzi	CR + ER	pendio	ETPI		
2	227	16	70	Palombaia	CR - ER	pendio	ETPI		

### CR+T: Casa Rurale + Torre

6		PORZIANO - C.T.R. 311.081					CR+T		
Np	SCH. n°	Estremi Catastali		Toponomastica	Catalogo	Giacitura	Classificazione		
		Fg.	Part.				(ETPI-ETPA)	(ET/A)	(PC-R-ES)
1	230	16	86,89	C. Gualdo di sopra	CR+T	pendio	ETPI		

# COMUNE DI ASSISI (PG)



SETTORE GESTIONE DEL TERRITORIO - SERVIZIO PIANIFICAZIONE URBANISTICA  
RILEVAMENTO DATI PER LA FORMAZIONE DI UN CATALOGO DEI BENI CULTURALI DI INTERESSE  
ARCHITETTONICO, AMBIENTALE E TOPONOMASTICO ESISTENTI NEL TERRITORIO COMUNALE


Ricerca a cura di:

Arch. Mauro Monella-Arch. Ersilia Morra Moretti-Arch. Monica Barbanera-Arch. Luisa Del Bianco Barbacucchia

AN: Annessi

6		PORZIANO - C.T.R. 311.081					AN		
Np	SCH. n°	Estremi Catastali		Toponomastica	Catalogo	Giacitura	Classificazione		
		Fg.	Part.				(ETPI-ETPA)	(ET/A)	(PC-R-ES)
1	206	14	26	Podere della Salsa	ST	pendio	ETPI		
2	219	19	15-01	Torre Mammona	CA	pendio	ETPI		PC
3	221	21	118	Il Colle Bianco	CA	pendio		ET/A	
4	230	16	103	C. Gualdo di sopra	AN	pendio	ETPI		
5	231	16	52-02	Cavigliola Ca' Violo	CA	pendio		ET/A	
6	B65	21	68		AN	piana	ETPA		

# COMUNE DI ASSISI (PG)



SETTORE GESTIONE DEL TERRITORIO - SERVIZIO PIANIFICAZIONE URBANISTICA  
RILEVAMENTO DATI PER LA FORMAZIONE DI UN CATALOGO DEI BENI CULTURALI DI INTERESSE  
ARCHITETTONICO, AMBIENTALE E TOPONOMASTICO ESISTENTI NEL TERRITORIO COMUNALE


Ricerca a cura di:

Arch. Mauro Monella-Arch. Ersilia Morra Moretti-Arch. Monica Barbanera-Arch. Luisa Del Bianco Barbacucchia

MO: Molino

6		PORZIANO - C.T.R. 311.081				MO			
Np	SCH. n°	Estremi Catastali		Toponomastica	Catalogo	Giacitura	Classificazione		
		Fg.	Part.				(ETPI-ETPA)	(ET/A)	(PC-R-ES)
1	223	19	19-01		MO	pendio			R
2	B55	16	118	Mulino	MO	pendio	ETPI		PC
			119		MO				R

# COMUNE DI ASSISI (PG)



SETTORE GESTIONE DEL TERRITORIO - SERVIZIO PIANIFICAZIONE URBANISTICA  
RILEVAMENTO DATI PER LA FORMAZIONE DI UN CATALOGO DEI BENI CULTURALI DI INTERESSE  
ARCHITETTONICO, AMBIENTALE E TOPONOMASTICO ESISTENTI NEL TERRITORIO COMUNALE


Ricerca a cura di:

Arch. Mauro Monella-Arch. Ersilia Morra Moretti-Arch. Monica Barbanera-Arch. Luisa Del Bianco Barbacucchia

T: Torre

6		PORZIANO - C.T.R. 311.081					T		
Np	SCH. n°	Estremi Catastali		Toponomastica	Catalogo	Giacitura	Classificazione		
		Fg.	Part.				(ETPI-ETPA)	(ET/A)	(PC-R-ES)
1	228	16	97	C. Gualdo di sotto	T	pendio	ETPI		PC
2	B44	36	10	La Torre	T	pendio			R

# COMUNE DI ASSISI (PG)



SETTORE GESTIONE DEL TERRITORIO - SERVIZIO PIANIFICAZIONE URBANISTICA  
RILEVAMENTO DATI PER LA FORMAZIONE DI UN CATALOGO DEI BENI CULTURALI DI INTERESSE  
ARCHITETTONICO, AMBIENTALE E TOPONOMASTICO ESISTENTI NEL TERRITORIO COMUNALE


Ricerca a cura di:

Arch. Mauro Monella-Arch. Ersilia Morra Moretti-Arch. Monica Barbanera-Arch. Luisa Del Bianco Barbacucchia

N. Ed.: Nuova Edificazione

6		PORZIANO - C.T.R. 311.081					N. ED.		
Np	SCH. n°	Estremi Catastali		Toponomastica	Catalogo	Giacitura	Classificazione		
		Fg.	Part.				(ETPI-ETPA)	(ET/A)	(PC-R-ES)
1	212	20	29-01	Fonte Laveccia	N. Ed.		ET/A		

## COMUNE DI ASSISI (PG)



SETTORE GESTIONE DEL TERRITORIO - SERVIZIO PIANIFICAZIONE URBANISTICA  
RILEVAMENTO DATI PER LA FORMAZIONE DI UN CATALOGO DEI BENI CULTURALI DI INTERESSE  
ARCHITETTONICO, AMBIENTALE E TOPONOMASTICO ESISTENTI NEL TERRITORIO COMUNALE

Ricerca a cura di:


Arch. Mauro Monella-Arch. Ersilia Morra Moretti-Arch. Monica Barbanera-Arch. Luisa Del Bianco Barbacucchia

CP: Casa padronale

6		PORZIANO - C.T.R. 311.081					CP		
Np	SCH. n°	Estremi Catastali		Toponomastica	Catalogo	Giacitura	Classificazione		
		Fg.	Part.				(ETPI-ETPA)	(ET/A)	(PC-R-ES)
1	224	15	52,53	C. Scattalangelo	CP	pendio	ETPI		



# COMUNE DI ASSISI (PG)



SETTORE GESTIONE DEL TERRITORIO - SERVIZIO PIANIFICAZIONE URBANISTICA  
RILEVAMENTO DATI PER LA FORMAZIONE DI UN CATALOGO DEI BENI CULTURALI DI INTERESSE  
ARCHITETTONICO, AMBIENTALE E TOPONOMASTICO ESISTENTI NEL TERRITORIO COMUNALE


Ricerca a cura di:

Arch. Mauro Monella-Arch. Ersilia Morra Moretti-Arch. Monica Barbanera-Arch. Luisa Del Bianco Barbacucchia

ER: Edilizia Religiosa

6		PORZIANO - C.T.R. 311.081				ER			
Np	SCH. n°	Estremi Catastali		Toponomastica	Catalogo	Giacitura	Classificazione		
		Fg.	Part.				(ETPI-ETPA)	(ET/A)	(PC-R-ES)
1	230	16	A	C. Gualdo di sopra	ER Chiesa	pendio	-----		

# COMUNE DI ASSISI (PG)



SETTORE GESTIONE DEL TERRITORIO - SERVIZIO PIANIFICAZIONE URBANISTICA  
RILEVAMENTO DATI PER LA FORMAZIONE DI UN CATALOGO DEI BENI CULTURALI DI INTERESSE  
ARCHITETTONICO, AMBIENTALE E TOPONOMASTICO ESISTENTI NEL TERRITORIO COMUNALE

Ricerca a cura di:

Arch. Mauro Monella-Arch. Ersilia Morra Moretti-Arch. Monica Barbanera-Arch. Luisa Del Bianco Barbacucchia

Agg. Rur.: Aggregato Rurale

6		PORZIANO - C.T.R. 311.081				AGG. RUR.			
Np	SCH. n°	Estremi Catastali		Toponomastica	Catalogo	Giacitura	Classificazione		
		Fg.	Part.				(ETPI-ETPA)	(ET/A)	(PC-R-ES)
1	213	23			<b>Agg. Rur.</b>				
			109,110, 111,114	Casa Patasce Le Palazze	U. Ab.	pendio	<b>ETPA</b>		
			73		N. Ed.			<b>ET/A</b>	
			107		CA	pendio	<b>ETPI</b>		<b>PC</b>