

COMUNE DI ASSISI (PG)



SETTORE GESTIONE DEL TERRITORIO – SERVIZIO PIANIFICAZIONE URBANISTICA

RILEVAMENTO DATI PER LA FORMAZIONE DI UN CATALOGO DEI BENI CULTURALI DI INTERESSE ARCHITETTONICO, AMBIENTALE E TOPONOMASTICO ESISTENTI NEL TERRITORIO COMUNALE

Ricerca a cura di:

Arch. Mauro Monella – Arch. Ersilia Morra Moretti – Arch. Monica Barbanera – Arch. Luisa Del Bianco Barbacucchia



ELENCO GENERALE

08– COLSAINO – CTR 312.051

**ELABORATO MODIFICATO ED AGGIORNATO A SEGUITO DELLE
PRESCRIZIONI DETTATE DALLA PROVINCIA DI PERUGIA CON DELIBERA
DI GIUNTA PROVINCIALE N. 447 DELL' 11.10.2010**

IL GRUPPO DI LAVORO

*Ing. Brunella Gambelunghe
Arch. Giovanni Montanaro
Geom. Giuseppa Rossi
Geom. Giancarlo Boschetti
Geom. Gianluca Giubilei
Geom. Luigi Palazzo
Geom. Francesca Salari
Sig.ra Alessandra Falcinelli*

IL DIRIGENTE

Settore Gestione del Territorio
Ing. Brunella Gambelunghe

Febbraio 2011

8 - COLSAINO

C.T.R. 312.051

SCH.

294
295
296
297
298
299
300
301
302
303
304
305
306

COMUNE DI ASSISI (PG)



SETTORE GESTIONE DEL TERRITORIO – SERVIZIO PIANIFICAZIONE URBANISTICA

RILEVAMENTO DATI PER LA FORMAZIONE DI UN CATALOGO DEI BENI CULTURALI DI INTERESSE ARCHITETTONICO, AMBIENTALE E TOPONOMASTICO ESISTENTI NEL TERRITORIO COMUNALE

Ricerca a cura di:

Arch. Mauro Monella – Arch. Ersilia Morra Moretti – Arch. Monica Barbanera – Arch. Luisa Del Bianco Barbacucchia

QUADRO SINOTTICO

8 - COLSAINO

C.T.R. 312.051

Sch. n° 13

294	301
295	302
296	303
297	304
298	305
299	306
300	

Catalogo

CR	7
CP	1
AN	11
NC	5

Classificazione

ETPI	3
ETPI-PC	5
ETPA	3
ETPA-PC	1
ET/A	8
ES	4
R	1

COMUNE DI ASSISI (PG)



SETTORE GESTIONE DEL TERRITORIO - SERVIZIO PIANIFICAZIONE URBANISTICA
RILEVAMENTO DATI PER LA FORMAZIONE DI UN CATALOGO DEI BENI CULTURALI DI INTERESSE
ARCHITETTONICO, AMBIENTALE E TOPONOMASTICO ESISTENTI NEL TERRITORIO COMUNALE

Ricerca a cura di:

Arch. Mauro Monella-Arch. Ersilia Morra Moretti-Arch. Monica Barbanera-Arch. Luisa Del Bianco Barbacucchia


ETPI: Edilizia Tradizionale Prevalentemente Intgra

8		COLSAINO - C.T.R. 312.051					Classificazione		
Np	SCH. n°	Estremi Catastali		Toponomastica	Catalogo	Giacitura	ETPI		
		Fg.	Part.						
1	294	43	13-01	M. Sabatino II	AN	piana	ETPI		
2	298	45	14-01	Il Colle	AN	piana	ETPI		
3	304	45	38-02	C. Littori	CR	piana	ETPI		

ETPI - PC: Edilizia Tradizionale Prevalentemente Intgra - Parzialmente Crollati

8		COLSAINO - C.T.R. 312.051					Classificazione		
Np	SCH. n°	Estremi Catastali		Toponomastica	Catalogo	Giacitura	ETPI-PC		
		Fg.	Part.						
1	301	43	62	C. M. Sabatini	CR	pendio	ETPI		PC
			nota	parte della part. 62 risulta ET/A					
2	303	45	38-04	Banditella	CR	pendio	ETPI		PC
			38-05		AN		ETPI		PC
			38-03		AN		ETPI		PC
3	305	44	58,59,60,101	Casaccio	CR	pendio	ETPI		PC

COMUNE DI ASSISI (PG)



SETTORE GESTIONE DEL TERRITORIO - SERVIZIO PIANIFICAZIONE URBANISTICA
RILEVAMENTO DATI PER LA FORMAZIONE DI UN CATALOGO DEI BENI CULTURALI DI INTERESSE
ARCHITETTONICO, AMBIENTALE E TOPONOMASTICO ESISTENTI NEL TERRITORIO COMUNALE

Ricerca a cura di:

Arch. Mauro Monella-Arch. Ersilia Morra Moretti-Arch. Monica Barbanera-Arch. Luisa Del Bianco Barbacucchia

ETPA: Edilizia Tradizionale Prevalentemente Alterata

8		COLSAINO - C.T.R. 312.051					Classificazione		
Np	SCH. n°	Estremi Catastali		Toponomastica	Catalogo	Giacitura	ETPA		
		Fg.	Part.						
1	294	43	13-01	M. Sabatino II	CR	piana	ETPA		
2	297	45	41	M. Sabatino III	CR	pendio	ETPA		PC
3	306	45	61-01	Camonica	CR	pendio	ETPA		

COMUNE DI ASSISI (PG)



SETTORE GESTIONE DEL TERRITORIO - SERVIZIO PIANIFICAZIONE URBANISTICA
RILEVAMENTO DATI PER LA FORMAZIONE DI UN CATALOGO DEI BENI CULTURALI DI INTERESSE
ARCHITETTONICO, AMBIENTALE E TOPONOMASTICO ESISTENTI NEL TERRITORIO COMUNALE

Ricerca a cura di:

Arch. Mauro Monella-Arch. Ersilia Morra Moretti-Arch. Monica Barbanera-Arch. Luisa Del Bianco Barbacucchia

ET/A: Edilizia Trasformata/Alterata

8		COLSAINO - C.T.R. 312.051					Classificazione		
Np	SCH. n°	Estremi Catastali		Toponomastica	Catalogo	Giacitura	ET/A		
		Fg.	Part.						
1	295	43	19					ET/A	
2	296	43	5000					ET/A	
3	298	45	13	Il Colle	AN	piana		ET/A	
4	300	43	57					ET/A	
5	301	43	62	C. M. Sabatini	CR	pendio	ETPI		PC
			nota	parte della part. 62 risulta ET/A					
6	302	43	97					ET/A	
7	304	45	38-01	C. Littori	AN	piana		ET/A	
8	305	44	109		AN	piana		ET/A	

COMUNE DI ASSISI (PG)



SETTORE GESTIONE DEL TERRITORIO - SERVIZIO PIANIFICAZIONE URBANISTICA
RILEVAMENTO DATI PER LA FORMAZIONE DI UN CATALOGO DEI BENI CULTURALI DI INTERESSE
ARCHITETTONICO, AMBIENTALE E TOPONOMASTICO ESISTENTI NEL TERRITORIO COMUNALE

Ricerca a cura di:

Arch. Mauro Monella-Arch. Ersilia Morra Moretti-Arch. Monica Barbanera-Arch. Luisa Del Bianco Barbacucchia

R: Ruder

8		COLSAINO - C.T.R. 312.051				Classificazione			
Np	SCH. n°	Estremi Catastali		Toponomastica	Catalogo	Giacitura	R		
		Fg.	Part.						
1	299	45	10-01			pendio			R

ES: Edifici Scomparsi

8		COLSAINO - C.T.R. 312.051				Classificazione			
Np	SCH. n°	Estremi Catastali		Toponomastica	Catalogo	Giacitura	ES		
		Fg.	Part.						
1	297	45	38-01	M. Sabatino III	AN	pendio			ES
			78-01		AN				ES
2	305	44	38-01	Casaccio	AN	pendio			ES
3	306	45	61-02	Camonica	AN	pendio			ES

COMUNE DI ASSISI (PG)



SETTORE GESTIONE DEL TERRITORIO - SERVIZIO PIANIFICAZIONE URBANISTICA
RILEVAMENTO DATI PER LA FORMAZIONE DI UN CATALOGO DEI BENI CULTURALI DI INTERESSE
ARCHITETTONICO, AMBIENTALE E TOPONOMASTICO ESISTENTI NEL TERRITORIO COMUNALE


Ricerca a cura di:

Arch. Mauro Monella-Arch. Ersilia Morra Moretti-Arch. Monica Barbanera-Arch. Luisa Del Bianco Barbacucchia

CR: Casa Rurale

8		COLSAINO - C.T.R. 312.051					CR		
Np	SCH. n°	Estremi Catastali		Toponomastica	Catalogo	Giacitura	Classificazione		
		Fg.	Part.				(ETPI-ETPA)	(ET/A)	(PC-R-ES)
1	294	43	13-01	M. Sabatino II	CR	piana	ETPA		
2	297	45	41	M. Sabatino III	CR	pendio	ETPA		PC
3	301	43	62	C. M. Sabatini	CR	pendio	ETPI		PC
			nota	parte della part. 62 risulta ET/A					
4	303	45	38-04	Banditella	CR	pendio	ETPI		PC
5	304	45	38-02	C. Littori	CR	piana	ETPI		
6	305	44	58,59,60,101	Casaccio	CR	pendio	ETPI		PC
7	306	45	61-01	Camonica	CR	pendio	ETPA		

COMUNE DI ASSISI (PG)



SETTORE GESTIONE DEL TERRITORIO - SERVIZIO PIANIFICAZIONE URBANISTICA
RILEVAMENTO DATI PER LA FORMAZIONE DI UN CATALOGO DEI BENI CULTURALI DI INTERESSE
ARCHITETTONICO, AMBIENTALE E TOPONOMASTICO ESISTENTI NEL TERRITORIO COMUNALE


Ricerca a cura di:

Arch. Mauro Monella-Arch. Ersilia Morra Moretti-Arch. Monica Barbanera-Arch. Luisa Del Bianco Barbacucchia

CP: Casa padronale

8		COLSAINO - C.T.R. 312.051					CP		
Np	SCH. n°	Estremi Catastali		Toponomastica	Catalogo	Giacitura	Classificazione		
		Fg.	Part.				(ETPI-ETPA)	(ET/A)	(PC-R-ES)
1	298	45	14-02	Il Colle	CP	piana	ETPA		

COMUNE DI ASSISI (PG)



SETTORE GESTIONE DEL TERRITORIO - SERVIZIO PIANIFICAZIONE URBANISTICA
RILEVAMENTO DATI PER LA FORMAZIONE DI UN CATALOGO DEI BENI CULTURALI DI INTERESSE
ARCHITETTONICO, AMBIENTALE E TOPONOMASTICO ESISTENTI NEL TERRITORIO COMUNALE

Ricerca a cura di:

Arch. Mauro Monella-Arch. Ersilia Morra Moretti-Arch. Monica Barbanera-Arch. Luisa Del Bianco Barbacucchia

AN: Annessi

8		COLSAINO - C.T.R. 312.051					AN		
Np	SCH. n°	Estremi Catastali		Toponomastica	Catalogo	Giacitura	Classificazione		
		Fg.	Part.				(ETPI-ETPA)	(ET/A)	(PC-R-ES)
1	294	43	13-02	M. Sabatino II	AN	piana	ETPI		
2	297	45	38-01	M. Sabatino III	AN	pendio			ES
			78-01		AN				ES
3	298	45	14-01	Il Colle	AN	piana	ETPI		
			13		AN			ET/A	
4	303	45	38-05	Banditella	AN	pendio	ETPI		PC
			38-03		AN		ETPI		PC
5	304	45	38-01	C. Littori	AN	piana		ET/A	
6	305	44	38-01	Casaccio	AN	pendio			ES
			109		AN	piana		ET/A	
7	306	45	61-02	Camonica	AN	pendio			ES