

# COMUNE DI ASSISI (PG)



*SETTORE GESTIONE DEL TERRITORIO – SERVIZIO PIANIFICAZIONE URBANISTICA*

**RILEVAMENTO DATI PER LA FORMAZIONE DI UN CATALOGO DEI BENI CULTURALI DI INTERESSE ARCHITETTONICO, AMBIENTALE E TOPONOMASTICO ESISTENTI NEL TERRITORIO COMUNALE**

*Ricerca a cura di:*

*Arch. Mauro Monella – Arch. Ersilia Morra Moretti – Arch. Monica Barbanera – Arch. Luisa Del Bianco Barbacucchia*



## **ELENCO GENERALE**

### **09– PETRIGNANO DI ASSISI – CTR 311.073**

**ELABORATO MODIFICATO ED AGGIORNATO A SEGUITO DELLE  
PRESCRIZIONI DETTATE DALLA PROVINCIA DI PERUGIA CON DELIBERA  
DI GIUNTA PROVINCIALE N. 447 DELL' 11.10.2010**

IL GRUPPO DI LAVORO

*Ing. Brunella Gambelunghe  
Arch. Giovanni Montanaro  
Geom. Giuseppa Rossi  
Geom. Giancarlo Boschetti  
Geom. Gianluca Giubilei  
Geom. Luigi Palazzo  
Geom. Francesca Salari  
Sig.ra Alessandra Falcinelli*

IL DIRIGENTE

Settore Gestione del Territorio  
*Ing. Brunella Gambelunghe*

# 9 - PETRIGNANO DI ASSISI

## C.T.R. 311.073

SCH.

13	40
14	B104
15	B105
16	B107
17	B110
18	
19	
20	
21	
22	
23	
24	
25	
26	
27	
28	
29	
30	
31	
32	
33	
34	
35	
36	
37	
38	
39	

# COMUNE DI ASSISI (PG)



SETTORE GESTIONE DEL TERRITORIO – SERVIZIO PIANIFICAZIONE URBANISTICA

**RILEVAMENTO DATI PER LA FORMAZIONE DI UN CATALOGO DEI BENI CULTURALI DI INTERESSE ARCHITETTONICO, AMBIENTALE E TOPONOMASTICO ESISTENTI NEL TERRITORIO COMUNALE**

*Ricerca a cura di:*

*Arch. Mauro Monella – Arch. Ersilia Morra Moretti – Arch. Monica Barbanera – Arch. Luisa Del Bianco Barbacucchia*

## QUADRO SINOTTICO

# 9 - PETRIGNANO DI ASSISI

## C.T.R. 311.073

Sch. n° 32

13	22	31	40
14	23	32	B104
15	24	33	B105
16	25	34	B107
17	26	35	B110
18	27	36	
19	28	37	
20	29	38	
21	30	39	

### Catalogo

CR	8
CR+T	1
CR+AN	1
CP	5
AN	16
Pozzo	3
N.Ed	2
Arch. Ind.	1
NC	18

### Classificazione

ETPI	17
ETPA	8
ET/A	21
ES	4
NC	4

---

Agg. Rur. 1

U. Ab. 5

ETPA	4
ET/A	1

# COMUNE DI ASSISI (PG)

SETTORE GESTIONE DEL TERRITORIO - SERVIZIO PIANIFICAZIONE URBANISTICA  
RILEVAMENTO DATI PER LA FORMAZIONE DI UN CATALOGO DEI BENI CULTURALI DI INTERESSE  
ARCHITETTONICO, AMBIENTALE E TOPONOMASTICO ESISTENTI NEL TERRITORIO COMUNALE



Ricerca a cura di:

Arch. Mauro Monella-Arch. Ersilia Morra Moretti-Arch. Monica Barbanera-Arch. Luisa Del Bianco Barbacucchia

## RIEPILOGO GENERALE

9		PETRIGNANO DI ASSISI - C.T.R. 311.073							
Np	SCH. n°	Estremi Catastali		Toponomastica	Catalogo	Giacitura	Classificazione		
		Fg.	Part.				(ETPI-ETPA)	(ET/A)	(PC-R-ES)
1	13	46	37	Palazzo Rosso C. Nasini	CP	piana	ETPI		
			62		AN		ETPI		
			70		AN			ET/A	
			59		Pozzo		-----		
2	14	46	1					ET/A	
3	15	26	20,21,5000					ET/A	
4	16	26	403-5,403-1	Traversa Via Cupa	CR+Torre	piana	ETPI		
			403-3		AN		ETPI		
			403-4		AN		ETPI		
5	17	27	78-01	Fattoria Costanzi La Capanna	CP	piana	ETPI		
			78-04		Arch. Ind.		ETPI		
			78-02		CR+AN		ETPA		
			78		Pozzo		-----		
6	18	26	16-1	Pozzuolo V.la Costanzi	CA	piana	ETPA		
7	19	27	76					ET/A	
8	20	25	132					ET/A	
9	21	25	119					ET/A	
10	22	26	2-2		CR	piana			ET/A
			2-1		AN		ETPI		
			2-3		AN		ETPA		
11	23	25	104					ET/A	
12	24	25	245	La Traversa	CR	piana			ET/A
			300,376		AN		ETPI		
13	25	25	77					ET/A	
14	26	25	81-1	Traversa 2	CR	piana		ET/A	
15	27	25	44,344					ET/A	
16	28	25	267					ET/A	
17	29	25		Traversa 1 - La Barca	<b>Agg. Rur.</b>	pianura			
			52		U. Ab.		ETPA		
			261		U. Ab.		ETPA		
			55		U. Ab.		ETPA		
			57		U. Ab.		ETPA		
213	U. Ab.		ET/A						
18	30	25	88-2,88-3	Traversa 1 - Casella	CR	pianura			ET/A
			88-1		AN - Silos		ETPI		
19	31	25	93,95,96,97					ET/A	
20	32	25	5000,260		CP	piana	ETPA		
			260		Essic +AN		ETPI		
			260-1		Pozzo		-----		
			127		N. Ed.		-----		
21	33	25	129					ET/A	
22	34	25	130,191					ET/A	
23	35	27	66,68,69, 354,425,430					ET/A	

9		PETRIGNANO DI ASSISI - C.T.R. 311.073							
Np	SCH. n°	Estremi Catastali		Toponomastica	Catalogo	Giacitura	Classificazione		
		Fg.	Part.				(ETPI-ETPA)	(ET/A)	(PC-R-ES)
24	36	25	102-2	Calaveria La Barca	CP	piana	ETPI		
			102-2		AN		ETPA		
			102-4		CA		ETPI		
25	37	25	73-3	C. della Barca Chiagina	CR	piana		ET/A	
			73-1		CA		ETPA		
26	38	3	71		CP	piana	ETPI		
			83-2		CA		ETPI		
			83-3		CR		ETPI		
27	39	3	68					ET/A	
28	40	3	62-4	Traversa 3 Podere Riolo	CR	piana	ETPI		
			62-2		AN		ETPA		
			62-3		AN		ETPA		
			62		N. Ed.			ET/A	
			nota		la cartografia non corrisponde allo stato dei luoghi				
29	B104	25	223			piana			ES
30	B105	4	60	Capannaccia		piana			ES
31	B107	26	1			piana			ES
32	B110	46	B	Traversa		piana			ES

## COMUNE DI ASSISI (PG)



SETTORE GESTIONE DEL TERRITORIO - SERVIZIO PIANIFICAZIONE URBANISTICA  
RILEVAMENTO DATI PER LA FORMAZIONE DI UN CATALOGO DEI BENI CULTURALI DI INTERESSE  
ARCHITETTONICO, AMBIENTALE E TOPONOMASTICO ESISTENTI NEL TERRITORIO COMUNALE

Ricerca a cura di:

Arch. Mauro Monella-Arch. Ersilia Morra Moretti-Arch. Monica Barbanera-Arch. Luisa Del Bianco Barbacucchia

### ETPI: Edilizia Tradizionale Prevalentemente Integra

9		PETRIGNANO DI ASSISI - C.T.R. 311.073					Classificazione		
Np	SCH. n°	Estremi Catastali		Toponomastica	Catalogo	Giacitura	ETPI		
		Fg.	Part.						
1	13	46	37	Palazzo Rosso C. Nasini	CP	piana	ETPI		
			62		AN		ETPI		
2	16	26	403-5,403-1	Traversa Via Cupa	CR+Torre	piana	ETPI		
			403-3		AN		ETPI		
			403-4		AN		ETPI		
3	17	27	78-01	Fattoria Costanzi La Capanna	CP	piana	ETPI		
			78-04		Arch. Ind.		ETPI		
4	22	26	2-1		AN	piana	ETPI		
5	24	25	300,376	La Traversa	AN	piana	ETPI		
6	30	25	88-1	Traversa 1 - Casella	AN - Silos	pianura	ETPI		
7	32	25	260		Essic +AN	piana	ETPI		
8	36	25	102-2	Calaveria La Barca	CP	piana	ETPI		
			102-4		CA		ETPI		
9	38	3	71		CP	piana	ETPI		
			83-2		CA		ETPI		
			83-3		CR		ETPI		
10	40	3	62-4	Traversa 3 Podere Riolo	CR	piana	ETPI		

# COMUNE DI ASSISI (PG)

SETTORE GESTIONE DEL TERRITORIO - SERVIZIO PIANIFICAZIONE URBANISTICA  
RILEVAMENTO DATI PER LA FORMAZIONE DI UN CATALOGO DEI BENI CULTURALI DI INTERESSE  
ARCHITETTONICO, AMBIENTALE E TOPONOMASTICO ESISTENTI NEL TERRITORIO COMUNALE



Ricerca a cura di:

Arch. Mauro Monella-Arch. Ersilia Morra Moretti-Arch. Monica Barbanera-Arch. Luisa Del Bianco Barbacucchia

## ETPA: Edilizia Tradizionale Prevalentemente Alterata

9		PETRIGNANO DI ASSISI - C.T.R. 311.073					Classificazione		
Np	SCH. n°	Estremi Catastali		Toponomastica	Catalogo	Giacitura	ETPA		
		Fg.	Part.						
1	17	27	78-02	Fattoria Costanzi La Capanna	CR+AN	piana	ETPA		
2	18	26	16-1	Pozzuolo V.Ila Costanzi	CA	piana	ETPA		
3	22	26	2-3		AN	piana	ETPA		
4	32	25	5000,260		CP	piana	ETPA		
5	36	25	102-2	La Barca	AN	piana	ETPA		
6	37	25	73-1	C. della Barca Chiagina	CA	piana	ETPA		
7	40	3	62-2	Traversa 3 Podere Riolo	AN	piana	ETPA		
			62-3		AN		ETPA		

## COMUNE DI ASSISI (PG)



SETTORE GESTIONE DEL TERRITORIO - SERVIZIO PIANIFICAZIONE URBANISTICA  
RILEVAMENTO DATI PER LA FORMAZIONE DI UN CATALOGO DEI BENI CULTURALI DI INTERESSE  
ARCHITETTONICO, AMBIENTALE E TOPONOMASTICO ESISTENTI NEL TERRITORIO COMUNALE

Ricerca a cura di:


Arch. Mauro Monella-Arch. Ersilia Morra Moretti-Arch. Monica Barbanera-Arch. Luisa Del Bianco Barbacucchia

ET/A: Edilizia Trasformata/Alterata

9		PETRIGNANO DI ASSISI - C.T.R. 311.073					Classificazione	
Np	SCH. n°	Estremi Catastali		Toponomastica	Catalogo	Giacitura	ET/A	
		Fg.	Part.				ET/A	
1	13	46	70	Palazzo Rosso	AN		ET/A	
2	14	46	1				ET/A	
3	15	26	20,21,5000				ET/A	
4	19	27	76				ET/A	
5	20	25	132				ET/A	
6	21	25	119				ET/A	
7	22	26	2-2		CR	piana	ET/A	
8	23	25	104				ET/A	
9	24	25	245	La Traversa	CR	piana	ET/A	
10	25	25	77				ET/A	
11	26	25	81-1	Traversa 2	CR	piana	ET/A	
12	27	25	44,344				ET/A	
13	28	25	267				ET/A	
14	30	25	88-2,88-3	Traversa 1 - Casella	CR	pianura	ET/A	
15	31	25	93,95,96,97				ET/A	
16	33	25	129				ET/A	
17	34	25	130,191				ET/A	
18	35	27	66,68,69, 354,425,430				ET/A	
19	37	25	73-3	C. della Barca Chiagina	CR	piana	ET/A	
20	39	3	68				ET/A	
21	40	3	62	Traversa 3 Podere Riolo	N. Ed.	piana	ET/A	



## COMUNE DI ASSISI (PG)



SETTORE GESTIONE DEL TERRITORIO - SERVIZIO PIANIFICAZIONE URBANISTICA  
RILEVAMENTO DATI PER LA FORMAZIONE DI UN CATALOGO DEI BENI CULTURALI DI INTERESSE  
ARCHITETTONICO, AMBIENTALE E TOPONOMASTICO ESISTENTI NEL TERRITORIO COMUNALE


Ricerca a cura di:

Arch. Mauro Monella-Arch. Ersilia Morra Moretti-Arch. Monica Barbanera-Arch. Luisa Del Bianco Barbacucchia

ES: Edifici Scomparsi

9		PETRIGNANO DI ASSISI - C.T.R. 311.073				Classificazione			
Np	SCH. n°	Estremi Catastali		Toponomastica	Catalogo	Giacitura	ES		
		Fg.	Part.						
1	B104	25	223			piana			ES
2	B105	4	60	Capannaccia		piana			ES
3	B107	26	1			piana			ES
4	B110	46	B	Traversa		piana			ES

# COMUNE DI ASSISI (PG)



SETTORE GESTIONE DEL TERRITORIO - SERVIZIO PIANIFICAZIONE URBANISTICA  
RILEVAMENTO DATI PER LA FORMAZIONE DI UN CATALOGO DEI BENI CULTURALI DI INTERESSE  
ARCHITETTONICO, AMBIENTALE E TOPONOMASTICO ESISTENTI NEL TERRITORIO COMUNALE


Ricerca a cura di:

Arch. Mauro Monella-Arch. Ersilia Morra Moretti-Arch. Monica Barbanera-Arch. Luisa Del Bianco Barbacucchia

NC: Non Classificati

9		PETRIGNANO DI ASSISI - C.T.R. 311.073					Classificazione		
Np	SCH. n°	Estremi Catastali		Toponomastica	Catalogo	Giacitura	NC		
		Fg.	Part.						
1	13	46	59	Palazzo Rosso C. Nasini	Pozzo	piana	-----		
2	17	27	78	Fattoria Costanzi La Capanna	Pozzo	piana	-----		
3	32	25	260-1		Pozzo	piana	-----		
			127		N. Ed.				

## COMUNE DI ASSISI (PG)



SETTORE GESTIONE DEL TERRITORIO - SERVIZIO PIANIFICAZIONE URBANISTICA  
RILEVAMENTO DATI PER LA FORMAZIONE DI UN CATALOGO DEI BENI CULTURALI DI INTERESSE  
ARCHITETTONICO, AMBIENTALE E TOPONOMASTICO ESISTENTI NEL TERRITORIO COMUNALE

Ricerca a cura di:

Arch. Mauro Monella-Arch. Ersilia Morra Moretti-Arch. Monica Barbanera-Arch. Luisa Del Bianco Barbacucchia


### CR: Casa Rurale

9		PETRIGNANO DI ASSISI - C.T.R. 311.073					CR		
Np	SCH. n°	Estremi Catastali		Toponomastica	Catalogo	Giacitura	Classificazione		
		Fg.	Part.				(ETPI-ETPA)	(ET/A)	(PC-R-ES)
1	17	27	78-02	Fattoria Costanzi La Capanna	CR+AN	piana	ETPA		
2	22	26	2-2		CR	piana		ET/A	
3	24	25	245	La Traversa	CR	piana		ET/A	
4	26	25	81-1	Traversa 2 Cagnoletta	CR	piana		ET/A	
5	30	25	88-2,88-3	Traversa 1 - Casella	CR	pianura		ET/A	
6	37	25	73-3	C. della Barca Chiagina	CR	piana		ET/A	
7	38	3	83-3		CR	piana	ETPI		
8	40	3	62-4	Traversa 3 Podere Riolo	CR	piana	ETPI		

### CR+T: Casa Rurale + Torre

9		PETRIGNANO DI ASSISI - C.T.R. 311.073					CR+T		
Np	SCH. n°	Estremi Catastali		Toponomastica	Catalogo	Giacitura	Classificazione		
		Fg.	Part.				(ETPI-ETPA)	(ET/A)	(PC-R-ES)
1	16	26	403-5,403-1	Traversa Via Cupa	CR+Torre	piana	ETPI		

# COMUNE DI ASSISI (PG)



SETTORE GESTIONE DEL TERRITORIO - SERVIZIO PIANIFICAZIONE URBANISTICA  
RILEVAMENTO DATI PER LA FORMAZIONE DI UN CATALOGO DEI BENI CULTURALI DI INTERESSE  
ARCHITETTONICO, AMBIENTALE E TOPONOMASTICO ESISTENTI NEL TERRITORIO COMUNALE

Ricerca a cura di:

Arch. Mauro Monella-Arch. Ersilia Morra Moretti-Arch. Monica Barbanera-Arch. Luisa Del Bianco Barbacucchia

CP: Casa padronale

9		PETRIGNANO DI ASSISI - C.T.R. 311.073					CP		
Np	SCH. n°	Estremi Catastali		Toponomastica	Catalogo	Giacitura	Classificazione		
		Fg.	Part.				(ETPI-ETPA)	(ET/A)	(PC-R-ES)
1	13	46	37	Palazzo Rosso C. Nasini	CP	piana	ETPI		
2	17	27	78-01	Fattoria Costanzi La Capanna	CP	piana	ETPI		
3	32	25	5000,260		CP	piana		ET/A	
4	36	25	102-2	Calaveria La Barca	CP	piana	ETPI		
5	38	3	71		CP	piana	ETPI		

## COMUNE DI ASSISI (PG)



SETTORE GESTIONE DEL TERRITORIO - SERVIZIO PIANIFICAZIONE URBANISTICA

RILEVAMENTO DATI PER LA FORMAZIONE DI UN CATALOGO DEI BENI CULTURALI DI INTERESSE

ARCHITETTONICO, AMBIENTALE E TOPONOMASTICO ESISTENTI NEL TERRITORIO COMUNALE


Ricerca a cura di:

Arch. Mauro Monella-Arch. Ersilia Morra Moretti-Arch. Monica Barbanera-Arch. Luisa Del Bianco Barbacucchia

AN: Annessi

9		PETRIGNANO DI ASSISI - C.T.R. 311.073					AN		
Np	SCH. n°	Estremi Catastali		Toponomastica	Catalogo	Giacitura	Classificazione		
		Fg.	Part.				(ETPI-ETPA)	(ET/A)	(PC-R-ES)
1	13	46	62	Palazzo Rosso C. Nasini	AN	piana	ETPI		
			70		AN			ET/A	
2	16	26	403-3	Traversa Via Cupa	AN	piana	ETPI		
			403-4		AN		ETPI		
3	18	26	16-1	Pozzuolo V.la Costanzi	CA	piana	ETPA		
4	22	26	2-1		AN	piana	ETPI		
			2-3		AN		ETPA		
5	24	25	300,376	La Traversa	AN	piana	ETPI		
6	30	25	88-1	Traversa 1 - Casella	AN - Silos	pianura	ETPI		
7	32	25	260		Essic+AN	piana	ETPI		
8	36	25	102-4	Calaveria La Barca	CA	piana	ETPI		
			102-2		AN		ETPA		
9	37	25	73-1	C. della Barca Chiagina	CA	piana	ETPA		
10	38	3	83-2		CA	piana	ETPI		
11	40	3	62-2	Traversa 3 Podere Riolo	AN	piana	ETPA		
			62-3		AN		ETPA		

## COMUNE DI ASSISI (PG)



SETTORE GESTIONE DEL TERRITORIO - SERVIZIO PIANIFICAZIONE URBANISTICA  
RILEVAMENTO DATI PER LA FORMAZIONE DI UN CATALOGO DEI BENI CULTURALI DI INTERESSE  
ARCHITETTONICO, AMBIENTALE E TOPONOMASTICO ESISTENTI NEL TERRITORIO COMUNALE


Ricerca a cura di:

Arch. Mauro Monella-Arch. Ersilia Morra Moretti-Arch. Monica Barbanera-Arch. Luisa Del Bianco Barbacucchia

ALTRO

9		PETRIGNANO DI ASSISI - C.T.R. 311.073					ALTRO		
Np	SCH. n°	Estremi Catastali		Toponomastica	Catalogo	Giacitura	Classificazione		
		Fg.	Part.				(ETPI-ETPA)	(ET/A)	(PC-R-ES)
1	17	27	78-04	Fattoria Costanzi La Capanna	Arch. Ind.	piana	ETPI		

# COMUNE DI ASSISI (PG)



SETTORE GESTIONE DEL TERRITORIO - SERVIZIO PIANIFICAZIONE URBANISTICA  
RILEVAMENTO DATI PER LA FORMAZIONE DI UN CATALOGO DEI BENI CULTURALI DI INTERESSE  
ARCHITETTONICO, AMBIENTALE E TOPONOMASTICO ESISTENTI NEL TERRITORIO COMUNALE


Ricerca a cura di:

Arch. Mauro Monella-Arch. Ersilia Morra Moretti-Arch. Monica Barbanera-Arch. Luisa Del Bianco Barbacucchia

POZZO

9		PETRIGNANO DI ASSISI - C.T.R. 311.073					POZZO		
Np	SCH. n°	Estremi Catastali		Toponomastica	Catalogo	Giacitura	Classificazione		
		Fg.	Part.				(ETPI-ETPA)	(ET/A)	(PC-R-ES)
1	13	46	59	Palazzo Rosso C. Nasini	Pozzo	piana	-----		
2	17	27	78	Fattoria Costanzi La Capanna	Pozzo	piana	-----		
3	32	25	260-1		Pozzo	piana	-----		

# COMUNE DI ASSISI (PG)



SETTORE GESTIONE DEL TERRITORIO - SERVIZIO PIANIFICAZIONE URBANISTICA  
RILEVAMENTO DATI PER LA FORMAZIONE DI UN CATALOGO DEI BENI CULTURALI DI INTERESSE  
ARCHITETTONICO, AMBIENTALE E TOPONOMASTICO ESISTENTI NEL TERRITORIO COMUNALE

Ricerca a cura di:


Arch. Mauro Monella-Arch. Ersilia Morra Moretti-Arch. Monica Barbanera-Arch. Luisa Del Bianco Barbacucchia

N. Ed.: Nuova Edificazione

9		PETRIGNANO DI ASSISI - C.T.R. 311.073					N. ED.		
Np	SCH. n°	Estremi Catastali		Toponomastica	Catalogo	Giacitura	Classificazione		
		Fg.	Part.				(ETPI-ETPA)	(ET/A)	(PC-R-ES)
1	32	25	127		N. Ed.	piana	-----		
2	40	3	62	Traversa 3 Podere Riolo	N. Ed.	piana		ET/A	



# COMUNE DI ASSISI (PG)



SETTORE GESTIONE DEL TERRITORIO - SERVIZIO PIANIFICAZIONE URBANISTICA  
RILEVAMENTO DATI PER LA FORMAZIONE DI UN CATALOGO DEI BENI CULTURALI DI INTERESSE  
ARCHITETTONICO, AMBIENTALE E TOPONOMASTICO ESISTENTI NEL TERRITORIO COMUNALE

Ricerca a cura di:

Arch. Mauro Monella-Arch. Ersilia Morra Moretti-Arch. Monica Barbanera-Arch. Luisa Del Bianco Barbacucchia

Agg. Rur.: Aggregato Rurale

9		PETRIGNANO DI ASSISI - C.T.R. 311.073				AGG. RUR.			
Np	SCH. n°	Estremi Catastali		Toponomastica	Catalogo	Giacitura	Classificazione		
		Fg.	Part.				(ETPI-ETPA)	(ET/A)	(PC-R-ES)
1	29	25		Traversa 1 - La Barca	<b>Agg. Rur.</b>	pianura			
			52		U. Ab.		<b>ETPA</b>		
			261		U. Ab.		<b>ETPA</b>		
			55		U. Ab.		<b>ETPA</b>		
			57		U. Ab.		<b>ETPA</b>		
		213	U. Ab.				<b>ET/A</b>		