

# COMUNE DI ASSISI (PG)



*SETTORE GESTIONE DEL TERRITORIO – SERVIZIO PIANIFICAZIONE URBANISTICA*

**RILEVAMENTO DATI PER LA FORMAZIONE DI UN CATALOGO DEI BENI CULTURALI DI INTERESSE ARCHITETTONICO, AMBIENTALE E TOPONOMASTICO ESISTENTI NEL TERRITORIO COMUNALE**

*Ricerca a cura di:*

*Arch. Mauro Monella – Arch. Ersilia Morra Moretti – Arch. Monica Barbanera – Arch. Luisa Del Bianco Barbacucchia*



## **ELENCO GENERALE**

### **10 – STERPETO – CTR 311.072**

**ELABORATO MODIFICATO ED AGGIORNATO A SEGUITO DELLE  
PRESCRIZIONI DETTATE DALLA PROVINCIA DI PERUGIA CON DELIBERA  
DI GIUNTA PROVINCIALE N. 447 DELL' 11.10.2010**

IL GRUPPO DI LAVORO

*Ing. Brunella Gambelunghe  
Arch. Giovanni Montanaro  
Geom. Giuseppa Rossi  
Geom. Giancarlo Boschetti  
Geom. Gianluca Giubilei  
Geom. Luigi Palazzo  
Geom. Francesca Salari  
Sig.ra Alessandra Falcinelli*

IL DIRIGENTE

Settore Gestione del Territorio  
*Ing. Brunella Gambelunghe*

Febbraio 2011

# 10 - STERPETO

## C.T.R. 311.072

### SCH.

84	114	144	173
85	115	145	174
86	116	146	175
87	117	147	205
88	118	148	NC_13
89	119	149	B111
90	121	150	B112
91	122	151	B113
92	123	152	B115
93	124	153	B116
94	125	154	B117
95	126	155	B119
96	127	156	B120
97	128	157	B121
98	129	158	B122
99	130	159	B123
100	131	160	B125
102	132	161	B126
103	133	162	B127
104	134	163	B128
105 B109	135	164	B131
106	136	165	B133
107	137	166	B134
108	138	167	
109	139	168	
110	140	169	
111	141	170	
112	142	171	
113	143	172	

# COMUNE DI ASSISI (PG)



SETTORE GESTIONE DEL TERRITORIO – SERVIZIO PIANIFICAZIONE URBANISTICA

RILEVAMENTO DATI PER LA FORMAZIONE DI UN CATALOGO DEI BENI CULTURALI DI INTERESSE ARCHITETTONICO, AMBIENTALE E TOPONOMASTICO ESISTENTI NEL TERRITORIO COMUNALE

Ricerca a cura di:

Arch. Mauro Monella – Arch. Ersilia Morra Moretti – Arch. Monica Barbanera – Arch. Luisa Del Bianco Barbacucchia

## QUADRO SINOTTICO

# 10 - STERPETO

## C.T.R. 311.072

SCH. n° 110

84	97	111	125	138	151	164	NC_13	B126
85	98	112	126	139	152	165	B111	B127
86	99	113	127	140	153	166	B112	B128
87	100	114	128	141	154	167	B113	B131
88	102	115	129	142	155	168	B115	B133
89	103	116	130	143	156	169	B116	B134
90	104	117	131	144	157	170	B117	
91	105/B109	118	132	145	158	171	B119	
92	106	119	133	146	159	172	B120	
93	107	121	134	147	160	173	B121	
94	108	122	135	148	161	174	B122	
95	109	123	136	149	162	175	B123	
96	110	124	137	150	163	205	B125	

### Catalogo


CR	53	ER	3
CR+T	7	PA	1
CR+ER	1	VP	6
CR-MO+ER	1	POZZO	2
CP	3	N. ED.	1
CP+ER	1	NC	37
AN	55		

### Classificazione

ETPI	43
ETPI-PC	8
ETPA	46
ET/A	55
ES	11
R	3
NC	6

Agg. Rur. 5

U. Ab.	6	ETPI	6
AN	2	ET/A	2
ER	1	NC	1



## COMUNE DI ASSISI (PG)

SETTORE GESTIONE DEL TERRITORIO - SERVIZIO PIANIFICAZIONE URBANISTICA  
RILEVAMENTO DATI PER LA FORMAZIONE DI UN CATALOGO DEI BENI CULTURALI DI INTERESSE  
ARCHITETTONICO, AMBIENTALE E TOPONOMASTICO ESISTENTI NEL TERRITORIO COMUNALE

Ricerca a cura di:

Arch. Mauro Monella-Arch. Ersilia Morra Moretti-Arch. Monica Barbanera-Arch. Luisa Del Bianco Barbacucchia


### RIEPILOGO GENERALE

10		STERPETO - C.T.R. 311.072							
Np	SCH. n°	Estremi Catastali		Toponomastica	Catalogo	Giacitura	Classificazione		
		Fg.	Part.				(ETPI-ETPA)	(ET/A)	(PC-R-ES)
1	84	4	50					ET/A	
2	85	4	54,53-01 56-01	Piano La Capannaccia	CR ST	piana	ETPI ETPI		
3	86	4	74					ET/A	
4	87	28	61-02 61-03	Casella	CR ST	pendio	ETPI ETPI		
5	88	29	3	Palazzetta	AN	piana	ETPI		PC
6	89	29	4	Palazzetta Il Molinaccio	U. Ab.	piana	ETPI		
			4,5,6-1		U. Ab.		ETPI		
7	90	28	7-1	Palazzetta	CA	piana	ETPI		
8	91	28	67,67-01,69	La Palazzetta	CR+Torre	pendio	ETPA		
			71		CR			ET/A	
					ST		ETPA		
9	92	29	26-3	Il Molinaccio Giaccucci	CR	piana	ETPA		
			26-1		AN			ET/A	
			26-2		AN			ET/A	
10	93	29	14,15,16	Il Molinaccio Cirinei	CR+Torre	piana	ETPA		
11	94	29	19-1	Villanova Zaganelli	AN	piana	ETPI		
			19-2		CR			ET/A	
			nota		la cartografia catastale non corrisponde allo stato dei luoghi				
12	95	29	22					ET/A	
13	96	29	47	Villanuova	CR	pendio	ETPI		
14	97	29	49-1	Seccarosa	CR	piana		ET/A	
			49		AN		ETPA		
15	98	29	53,53-1,290	Il Vicinato Capelletto	Agg. Rur.	pendio			
					U. Ab.		ET/A		
16	99	29	39					ET/A	
17	100	29	253					ET/A	
18	102	29	62,64-2	Villanova	Ag. Rur.	pendio			
					U. Ab.		ET/A		
19	103	29	94		CR	piana		ET/A	
20	104	29	113-3	Farneto	CR	piana	ETPI		
			113-1		AN		ETPI		PC
			113-2		AN		ETPI		PC
			113-4		AN		ETPI		PC
21	105 B109	27	99-02	Chiusa Barca	CR	piana	ETPI		
			99		AN			ET/A	
			99-03		AN			ET/A	
22	106	29	146-1	Madonna dei Cenciarelli V.Ila Fagotti	VP	piana	ETPI		
			146-2		CA		ETPI		
			225,268		CA		ETPI		
23	107	50	11-01,422	Madonna dei Cenciarelli	CR	piana	ETPA		
			414		Essic		ETPI		

10		STERPETO - C.T.R. 311.072								
Np	SCH. n°	Estremi Catastali		Toponomastica	Catalogo	Giacitura	Classificazione			
		Fg.	Part.				(ETPI-ETPA)	(ET/A)	(PC-R-ES)	
24	108	29	123-1,124	Favelluta	U. Ab.	piana	ETPI			
			123-3		AN		ETPI			
25	109	50	3,5					ET/A		
26	110	29	5000		CR	pendio	ETPA			
			152		CP		ETPA			
			152-3		AN		ETPA			
27	111	50	11					ET/A		
28	112	29	178		CR	piana	ETPA			
			508		CA		ETPA			
29	113	29	303	Prestille	VP	piana	ETPA			
30	114	29	243					ET/A		
31	115	29	161-3	Santa Tecla	CR	piana		ET/A		
			161-1		AN		ETPI			
32	116	29	205,207,208,212					ET/A		
33	117	50	48-02,48-03	C. Prestille C. di Lavacchie	CR	piana		ET/A		
			48-01		CA		ETPA			
34	118	52	50-01	Santa Tecla	VP	piana	ETPA			
			51		CR		ETPI			
			51-04		CA	ETPI				
35	119	29	134-2	Favilluta	CR+Torre	piana	ETPI			
			134-1		AN			ET/A		
36	121	52	13-01	Pod. Del Poggio	CR	piana	ETPA			
37	122	52	19-4	Poggio Bucaioni	PA	piana	ETPI			
			18-1		CA		ETPI			
38	123	52	9-01						ES	
39	124	52	34					ET/A		
40	125	52	11	Madonna Ancillotti	CR+ER	piana	ETPA			
41	126	30	56-01	Pod. Ancillotto	CR	piana	ETPI			
			56-02		AN			ET/A		
			56-03		Pozzo		-----			
42	127	30	36-02	Pod. Farneto Mano	CR	piana	ETPI			
			36-01		AN		ETPA			
			36-03		AN		ETPA			
43	128	28	168	Farneto	CR	pendio	ETPA			
44	129	28	112-01	Ranucci	CR	pendio	ETPI			
			112		AN			ET/A		
45	130	28	171	C. Vecchia	CR	pendio	ETPA			
46	131	20	43-2	C. Vecchia	CR	pendio	ETPA			
			43-1		AN			ET/A		
47	132	28	155	Palombara	CR+T	pendio	ETPA			
			154		ER Chiesa		-----			
			nota		la cartografia catastale non corrisponde allo stato dei luoghi					
48	133	28	102	V.Ila Romagnoli C. Pacci	VP	piana	ETPI			
			99,100,248		CR		ETPA			
49	134	28	43		ER(edicola)		-----			
			93-01		CR			ET/A		
50	135	28	47,226	Torrita Bassa C. Brunori	CP	piana	ETPA			
			46		AN			ET/A		
51	136	28	40-01	Falco Niccolucci	CR	pendio	ETPA			
			247-02		AN		ETPI		PC	
			241		AN		ETPI		PC	
52	137	28	14	C. delle Vecchie C. Vecchia	CR	piana		ET/A		
			14-01		CR			ES		
			14-02		AN			R		
			14-04		AN			R		
53	138	28	35-01	Palombara Bassa	CR	piana	ETPI		PC	
			35		AN		ETPI			
			nota	la cartografia catastale non corrisponde allo stato dei luoghi						

10		STERPETO - C.T.R. 311.072							
Np	SCH. n°	Estremi Catastali		Toponomastica	Catalogo	Giacitura	Classificazione		
		Fg.	Part.				(ETPI-ETPA)	(ET/A)	(PC-R-ES)
54	139	28	34,34-01	Palombara Bassa	CR	piana	ETPA		
55	140	28	54	Villa Bracci Torrita Palazzo Todini	VP	pendio	ETPI		
			54-01		AN		ETPI		
			54-02		AN		ETPI		
			56-01		AN		ETPI		
56	141	28	50-03	Torrita Alta	CR	piana	ETPA		
			50-01		AN		ETPA		
			50-02		AN		ETPA		
57	142	30	224	Torrita Il Coppo	CR	pendio			
			222		CR				ET/A
			223		AN				ET/A
58	143	9	55		CR	pendio	ETPI		
			153-01		AN		ETPI		
			55-01		AN		ETPA		
			55-02		Pozzo		-----		
59	144	28	19-01	Nepi C. Pepe	CR+T	pendio	ETPI		PC
			19-02		CR		ETPI		
			19		N. Ed.		-----		
			nota		parte della particella 19-02 risulta ETPA				
60	145	6	158						ET/A
61	146	6	143,143-1	C. Marcantoni I Matroni	CR	pendio	ETPA		
62	147	6	148						ET/A
63	148	6	131,249,250,251						ET/A
64	149	9	101						ET/A
65	150	30	21-01	Poderetto	CR	piana	ETPI		
			20-01		AN		ETPI		
66	151	31	58						ET/A
67	152	30	48-01	C. Lama	CR	piana	ETPI		
			48		AN		ETPI		
68	153	32	10-01	Colle Vecchio	CR	pendio	ETPA		
69	154	32	12-01	Colle Vecchio	CA	pendio	ETPI		
70	155	31	78,155	Colle Vecchio	CR	piana	ETPA		
			80-01		AN		ETPA		
71	156	31	116,117	Molinaccio I e II	MO+ER+CR	piana	ETPI		
72	157	31	69						ET/A
73	158	31	72-01		CR	piana	ETPA		
			72		CR+Torre		ETPA		
			140-01		ER(edicola)		-----		
74	159	31	88-02,A,	Mora	CP+ER Chiesa	piana	ETPA		
75	160	30	81-1,162-1	C. Pagliara	CP	piana	ETPA		
			162-2		CA				ET/A
76	161	32	55						ET/A
77	162	54	40	C. Bagnaia Ponticello	CR	piana			ET/A
78	163	54	33		CR	piana	ETPA		
			33		AN		ETPA		
			33-01		AN		ETPA		
			33-02		AN		ETPA		
79	164	30	117	V.Ila Cocchi Palazzo	VP	piana	ETPI		
			117-01		AN		ETPA		
80	165	30	127,129,132	Pod. Gualdo	CR	pendio	ETPI		
81	166	30	109						ET/A
82	167	53	2						ET/A
83	168	52	85						ET/A
84	169	53	29						ET/A
85	170	52	123						ET/A

10		STERPETO - C.T.R. 311.072							
Np	SCH. n°	Estremi Catastali		Toponomastica	Catalogo	Giacitura	Classificazione		
		Fg.	Part.				(ETPI-ETPA)	(ET/A)	(PC-R-ES)
86	171	52	77,77-01	Pod. Mazzavacche Pod. Spazzavacche	CR+Torre	piana	ETPI		
87	172	53	41					ET/A	
88	173	53	58, 102					ET/A	
89	174	54	85	La Pineta	CR	piana	ETPI		
90	175	53	74-2	C. Ortaccio	CR	piana		ET/A	
			74-1		AN			ET/A	
91	205	53	113					ET/A	
92	NC_13	30		Cacciamano	Agg. Rur.	piana			
			97,168-02		U. Ab.		ETPI		
			227		CA		ETPI		
			168-01		ER(edicola)		-----		
93	B111	4	33			piana			ES
94	B112	4	35			piana			ES
95	B113	6	12	Piagnano		piana			ES
96	B115	6	132			piana			ES
97	B116	6	132			piana			ES
98	B117	27	35-39	La Fornace	CR	piana		ET/A	
			1154		AN			ET/A	
			41,42-01		CR			ET/A	
			nota	per mero errore materiale l'annesso individuato nella documentazione fotografica era stato indicato con la particella 297					
99	B119	29	408		CR	piana	ETPA		
100	B120	29	32-1		CR	piana		ET/A	
101	B121	29	50-2	Capelletto	CR	piana	ETPA		
102	B122	29	50-1	Capelletto	AN	piana		ET/A	
103	B123	29	71,74		CR	piana	ETPI		
104	B125	29	110,110-1			piana			ES
105	B126	29	127			pendio			ES
106	B127	52	176		CR	piana		ET/A	
107	B128	52	25			piana		ET/A	
108	B131	9	53			pendio			ES
109	B133	32	98			pendio			ES
110	B134	30	87	Molinella		pendio			R



## COMUNE DI ASSISI (PG)

SETTORE GESTIONE DEL TERRITORIO - SERVIZIO PIANIFICAZIONE URBANISTICA  
RILEVAMENTO DATI PER LA FORMAZIONE DI UN CATALOGO DEI BENI CULTURALI DI INTERESSE  
ARCHITETTONICO, AMBIENTALE E TOPONOMASTICO ESISTENTI NEL TERRITORIO COMUNALE

Ricerca a cura di:

Arch. Mauro Monella-Arch. Ersilia Morra Moretti-Arch. Monica Barbanera-Arch. Luisa Del Bianco Barbacucchia

### ETPI: Edilizia Tradizionale Prevalentemente Integra


10		STERPETO - C.T.R. 311.072					Classificazione		
Np	SCH. n°	Estremi Catastali		Toponomastica	Catalogo	Giacitura	ETPI		
		Fg.	Part.						
1	85	4	54,53-01	Piano La Capannaccia	CR	piana	ETPI		
			56-01		ST		ETPI		
2	87	28	61-02	Casella	CR	pendio	ETPI		
			61-03		ST		ETPI		
3	90	28	7-1	Palazzetta	CA	piana	ETPI		
4	94	29	19-1	Villanova Zaganelli	AN	piana	ETPI		
5	96	29	47	Villanuova	CR	pendio	ETPI		
6	104	29	113-3	Farneto	CR	piana	ETPI		
7	105 B109	27	99-02	Chiusa Barca	CR	piana	ETPI		
8	106	29	146-1	Madonna dei Cenciarelli V.la Fagotti	VP	piana	ETPI		
			146-2		CA		ETPI		
			225,268		CA		ETPI		
9	107	50	414	Madonna dei Cenciarelli	Essic	piana	ETPI		
10	115	29	161-1	Santa Tecla	AN	piana	ETPI		
11	118	52	51	Santa Tecla	CR	piana	ETPI		
			51-04		CA	pendio	ETPI		
12	119	29	134-2	Favilluta	CR+Torre	piana	ETPI		
13	122	52	19-4	Poggio Bucaioni	PA	piana	ETPI		
			18-1		CA		ETPI		
14	126	30	56-01	Pod. Ancillotto	CR	piana	ETPI		
15	127	30	36-02	Pod. Farneto Mano	CR	piana	ETPI		
16	129	28	112-01	Ranucci	CR	pendio	ETPI		
17	133	28	102	V.la Romagnoli	VP	piana	ETPI		
18	138	28	35	Palombara Bassa	AN	piana	ETPI		
19	140	28	54	Villa Bracci Torrita Palazzo Todini	VP	pendio	ETPI		
			54-01		AN		ETPI		
			54-02		AN		ETPI		
			56-01		AN		ETPI		
20	142	30	222,224	Torrita Il Coppo	CR	pendio	ETPI		
21	143	9	55		CR	pendio	ETPI		
			153-01		AN		ETPI		
22	144	28	19-02	Nepi C. Pepe	CR	pendio	ETPI		
			nota	parte della particella 19-02 risulta ETPA					
23	150	30	21-01	Poderetto	CR	piana	ETPI		
			20-01		AN		ETPI		
24	152	30	48-01	C. Lama	CR	piana	ETPI		
			48		AN		ETPI		



10		STERPETO - C.T.R. 311.072					Classificazione		
Np	SCH. n°	Estremi Catastali		Toponomastica	Catalogo	Giacitura	ETPI		
		Fg.	Part.						
25	154	32	12-01	Colle Vecchio	CA	pendio	ETPI		
26	156	31	116,117	Molinaccio I e II	MO+ER+CR	piana	ETPI		
27	164	30	117	V.Illa Cocchi Palazzo	VP	piana	ETPI		
28	165	30	127,129,132	Pod. Gualdo	CR	pendio	ETPI		
29	171	52	77,77-01	Pod. Mazzavacche Pod. Spazzavacche	CR+Torre	piana	ETPI		
30	174	54	85	La Pineta	CR	piana	ETPI		
31	B123	29	71,74		CR	piana	ETPI		

ETPI - PC: Edilizia Tradizionale Prevalentemente Integra - Parzialmente Crollati

10		STERPETO - C.T.R. 311.072					Classificazione		
Np	SCH. n°	Estremi Catastali		Toponomastica	Catalogo	Giacitura	ETPI-PC		
		Fg.	Part.						
1	88	29	3	Palazzetta	AN	piana	ETPI		PC
2	104	29	113-1	Farneto	AN	piana	ETPI		PC
			113-2		AN		ETPI		PC
			113-4		AN		ETPI		PC
3	136	28	247-02	Falco Niccolucci	AN	pendio	ETPI		PC
			241		AN		ETPI		PC
4	138	28	35-01	Palombara Bassa	CR	piana	ETPI		PC
5	144	28	19-01	Nepi C. Pepe	CR+T	pendio	ETPI		PC



## COMUNE DI ASSISI (PG)

SETTORE GESTIONE DEL TERRITORIO - SERVIZIO PIANIFICAZIONE URBANISTICA  
RILEVAMENTO DATI PER LA FORMAZIONE DI UN CATALOGO DEI BENI CULTURALI DI INTERESSE  
ARCHITETTONICO, AMBIENTALE E TOPONOMASTICO ESISTENTI NEL TERRITORIO COMUNALE


Ricerca a cura di:

Arch. Mauro Monella-Arch. Ersilia Morra Moretti-Arch. Monica Barbanera-Arch. Luisa Del Bianco Barbacucchia

### ETPA: Edilizia Tradizionale Prevalentemente Alterata

10		STERPETO - C.T.R. 311.072					Classificazione		
Np	SCH. n°	Estremi Catastali		Toponomastica	Catalogo	Giacitura	ETPA		
		Fg.	Part.						
1	91	28	67,67-01,69 71	La Palazzetta	CR+Torre ST	pendio	ETPA		
2	92	29	26-3	Il Molinaccio Giaccucci	CR	piana	ETPA		
3	93	29	14,15,16	Il Molinaccio Cirinei	CR+Torre	piana	ETPA		
4	97	29	49	Seccarosa	AN	piana	ETPA		
5	107	50	11-01,422	Madonna dei Cenciarelli	CR	piana	ETPA		
6	110	29	5000		CR	pendio	ETPA		
			152		CP		ETPA		
			152-3		AN		ETPA		
7	112	29	178		CR	piana	ETPA		
			508		CA		ETPA		
8	113	29	303	Prestille	VP	piana	ETPA		
9	117	50	48-01	C. Prestille C. di Lavacchie	CA	piana	ETPA		
10	118	52	50-01	Santa Tecla	VP	piana	ETPA		
11	121	52	13-01	Pod. Del Poggio	CR	piana	ETPA		
12	125	52	11	Madonna Ancillotti	CR+ER	piana	ETPA		
13	127	30	36-01	Pod. Farneto      Mano	AN	piana	ETPA		
			36-03		AN		ETPA		
14	128	28	168	Farneto	CR	pendio	ETPA		
15	130	28	171	C. Vecchia	CR	pendio	ETPA		
16	131	20	43-2	C. Vecchia	CR	pendio	ETPA		
17	132	28	155	Palombara	CR+T	pendio	ETPA		
18	133	28	99,100,248	V.lla Romagnoli C. Paccoi	CR		ETPA		
19	135	28	47,226	Torrita Bassa C. Brunori	CP	piana	ETPA		
20	136	28	40-01	Falco Niccolucci	CR	pendio	ETPA		
21	139	28	34,34-01	Palombara Bassa	CR	piana	ETPA		
22	141	28	50-03	Torrita Alta	CR	piana	ETPA		
			50-01		AN		ETPA		
			50-02		AN		ETPA		
23	143	9	55-01		AN	pendio	ETPA		
24	144	28	19-02	Nepi C. Pepe	CR	pendio	ETPI		
			nota	parte della particella 19-02 risulta ETPA					
25	146	6	143,143-1	C. Marcantoni I Matroni	CR	pendio	ETPA		
26	153	32	10-01	Colle Vecchio	CR	pendio	ETPA		
25	155	31	78,155	Colle Vecchio	CR	piana	ETPA		
			80-01		AN		ETPA		
28	158	31	72-01		CR	piana	ETPA		
			72		CR+Torre		ETPA		
29	159	31	88-02,A,	Mora	CP+ER Chiesa	piana	ETPA		
30	160	30	81-1,162-1	C. Pagliara	CP	piana	ETPA		

10		STERPETO - C.T.R. 311.072					Classificazione		
Np	SCH. n°	Estremi Catastali		Toponomastica	Catalogo	Giacitura	ETPA		
		Fg.	Part.						
31	163	54	33		CR	piana	ETPA		
			33		AN		ETPA		
			33-01		AN		ETPA		
			33-02		AN		ETPA		
32	164	30	117-01	V.Ila Cocchi Palazzo	AN	piana	ETPA		
33	B119	29	408		CR	piana	ETPA		
34	B121	29	50-2	Capelletto	CR	piana	ETPA		



## COMUNE DI ASSISI (PG)

SETTORE GESTIONE DEL TERRITORIO - SERVIZIO PIANIFICAZIONE URBANISTICA  
RILEVAMENTO DATI PER LA FORMAZIONE DI UN CATALOGO DEI BENI CULTURALI DI INTERESSE  
ARCHITETTONICO, AMBIENTALE E TOPONOMASTICO ESISTENTI NEL TERRITORIO COMUNALE


Ricerca a cura di:

Arch. Mauro Monella-Arch. Ersilia Morra Moretti-Arch. Monica Barbanera-Arch. Luisa Del Bianco Barbacucchia

ET/A: Edilizia Trasformata/Alterata

10		STERPETO - C.T.R. 311.072					Classificazione	
Np	SCH. n°	Estremi Catastali		Toponomastica	Catalogo	Giacitura	ET/A	
		Fg.	Part.					
1	84	4	50					ET/A
2	86	4	74					ET/A
3	91	28	71	La Palazzetta	CR	pendio		ET/A
4	92	29	26-1	Il Molinaccio Giaccucci	AN	piana		ET/A
			26-2		AN			ET/A
5	94	29	19-2	Villanova Zaganelli	CR	piana		ET/A
6	95	29	22					ET/A
7	97	29	49-1	Seccarosa	CR	piana		ET/A
8	99	29	39					ET/A
9	100	29	253					ET/A
10	103	29	94		CR	piana		ET/A
11	105 B109	27	99	Chiusa Barca	AN	piana		ET/A
			99-03		AN			ET/A
12	109	50	3,5					ET/A
13	111	50	11					ET/A
14	114	29	243					ET/A
15	115	29	161-3	Santa Tecla	CR	piana		ET/A
16	116	29	205,207,208,212					ET/A
17	117	50	48-02,48-03	C. Prestille C. di Lavacchie	CR	piana		ET/A
18	119	29	134-1	Favilluta	AN	piana		ET/A
19	124	52	34					ET/A
20	126	30	56-02	Pod. Ancillotto	AN	piana		ET/A
21	129	28	112	Ranucci	AN	pendio		ET/A
22	131	20	43-1	C. Vecchia	AN	pendio		ET/A
23	134	28	93-01		CR			ET/A
24	135	28	46	Torrita Bassa C. Brunori	AN	piana		ET/A
25	137	28	14	C. delle Vecchie C. Vecchia	CR	piana		ET/A
26	142	30	222		CR			ET/A
			223		AN			ET/A
27	145	6	158					ET/A
28	147	6	148					ET/A
29	148	6	131,249,250,251					ET/A
30	149	9	101					ET/A
31	151	31	58					ET/A
32	157	31	69					ET/A
33	160	30	162-2	C. Pagliara	CA	piana		ET/A
34	161	32	55					ET/A
35	162	54	40	C. Bagnaia Ponticello	CR	piana		ET/A
36	166	30	109					ET/A
37	167	53	2					ET/A
38	168	52	85					ET/A
39	169	53	29					ET/A
40	170	52	123					ET/A
41	172	53	41					ET/A

10		STERPETO - C.T.R. 311.072					Classificazione		
Np	SCH. n°	Estremi Catastali		Toponomastica	Catalogo	Giacitura	ET/A		
		Fg.	Part.					ET/A	
42	173	53	58, 102					ET/A	
43	175	53	74-2	C. Ortaccio	CR	piana		ET/A	
			74-1		AN			ET/A	
44	205	53	113					ET/A	
45	B117	27	35-39	La Fornace	CR	piana		ET/A	
			1154		AN			ET/A	
			41,42-01		CR			ET/A	
46	B120	29	32-1		CR	piana		ET/A	
47	B122	29	50-1	Capelletto	AN	piana		ET/A	
48	B127	52	176		CR	piana		ET/A	
49	B128	52	25			piana		ET/A	



## COMUNE DI ASSISI (PG)

SETTORE GESTIONE DEL TERRITORIO - SERVIZIO PIANIFICAZIONE URBANISTICA  
RILEVAMENTO DATI PER LA FORMAZIONE DI UN CATALOGO DEI BENI CULTURALI DI INTERESSE  
ARCHITETTONICO, AMBIENTALE E TOPONOMASTICO ESISTENTI NEL TERRITORIO COMUNALE

Ricerca a cura di:

Arch. Mauro Monella-Arch. Ersilia Morra Moretti-Arch. Monica Barbanera-Arch. Luisa Del Bianco Barbacucchia

R: Ruderì

10		STERPETO - C.T.R. 311.072					Classificazione		
Np	SCH. n°	Estremi Catastali		Toponomastica	Catalogo	Giacitura	R		
		Fg.	Part.						
1	137	28	14-02	C. delle Vecchie C. Vecchia	AN	piana			R
			14-04		AN				R
2	B134	30	87	Molinella		pendio			R

ES: Edifici Scomparsi

10		STERPETO - C.T.R. 311.072					Classificazione		
Np	SCH. n°	Estremi Catastali		Toponomastica	Catalogo	Giacitura	ES		
		Fg.	Part.						
1	123	52	9-01						ES
2	137	28	14-01	C. delle Vecchie C. Vecchia	CR	piana			ES
3	B111	4	33			piana			ES
4	B112	4	35			piana			ES
5	B113	6	12	Piagnano		piana			ES
6	B115	6	132			piana			ES
7	B116	6	132			piana			ES
8	B125	29	110,110-1			piana			ES
9	B126	29	127			pendio			ES
10	B131	9	53			pendio			ES
11	B133	32	98			pendio			ES



## COMUNE DI ASSISI (PG)


SETTORE GESTIONE DEL TERRITORIO - SERVIZIO PIANIFICAZIONE URBANISTICA  
RILEVAMENTO DATI PER LA FORMAZIONE DI UN CATALOGO DEI BENI CULTURALI DI INTERESSE  
ARCHITETTONICO, AMBIENTALE E TOPONOMASTICO ESISTENTI NEL TERRITORIO COMUNALE

Ricerca a cura di:

Arch. Mauro Monella-Arch. Ersilia Morra Moretti-Arch. Monica Barbanera-Arch. Luisa Del Bianco Barbacucchia

NC: Non Classificati

10		STERPETO - C.T.R. 311.072					Classificazione		
Np	SCH. n°	Estremi Catastali		Toponomastica	Catalogo	Giacitura	NC		
		Fg.	Part.						
1	126	30	56-03	Pod. Ancillotto	Pozzo	piana	-----		
2	132	28	154	Palombara	ER Chiesa	pendio	-----		
3	134	28	43		ER(edicola)		-----		
4	143	9	55-02		Pozzo	pendio	-----		
5	144	28	19	Nepi C. Pepe	N. Ed.	pendio	-----		
6	158	31	140-01		ER(edicola)	piana	-----		



## COMUNE DI ASSISI (PG)

SETTORE GESTIONE DEL TERRITORIO - SERVIZIO PIANIFICAZIONE URBANISTICA  
RILEVAMENTO DATI PER LA FORMAZIONE DI UN CATALOGO DEI BENI CULTURALI DI INTERESSE  
ARCHITETTONICO, AMBIENTALE E TOPONOMASTICO ESISTENTI NEL TERRITORIO COMUNALE

Ricerca a cura di:

Arch. Mauro Monella-Arch. Ersilia Morra Moretti-Arch. Monica Barbanera-Arch. Luisa Del Bianco Barbacucchia

CR: Casa Rurale

10		STERPETO - C.T.R. 311.072					CR		
Np	SCH. n°	Estremi Catastali		Toponomastica	Catalogo	Giacitura	Classificazione		
		Fg.	Part.				(ETPI-ETPA)	(ET/A)	(PC-R-ES)
1	85	4	54,53-01	Piano La Capannaccia	CR	piana	ETPI		
2	87	28	61-02	Casella	CR	pendio	ETPI		
3	91	28	71	La Palazzetta	CR	pendio		ET/A	
4	92	29	26-3	Il Molinaccio Giaccucci	CR	piana	ETPA		
5	94	29	19-2	Villanova Zaganelli	CR	piana		ET/A	
6	96	29	47	Villanuova	CR	pendio	ETPI		
7	97	29	49-1	Seccarosa	CR	piana		ET/A	
8	103	29	94		CR	piana		ET/A	
9	104	29	113-3	Farneto	CR	piana	ETPI		
10	105 B109	27	99-02	Chiusa Barca	CR	piana	ETPI		
11	107	50	11-01,422	Madonna dei Cenciarelli	CR	piana	ETPA		
12	110	29	5000		CR	pendio	ETPA		
13	112	29	178		CR	piana	ETPA		
14	115	29	161-3	Santa Tecla	CR	piana		ET/A	
15	117	50	48-02,48-03	C. Prestille C. di Lavacchie	CR	piana		ET/A	
16	118	52	51	Santa Tecla	CR	piana	ETPI		
17	121	52	13-01	Pod. Del Poggio	CR	piana	ETPA		
18	126	30	56-01	Pod. Ancillotto	CR	piana	ETPI		
19	127	30	36-02	Pod. Farneto Mano	CR	piana	ETPI		
20	128	28	168	Farneto	CR	pendio	ETPA		
21	129	28	112-01	Ranucci	CR	pendio	ETPI		
22	130	28	171	C. Vecchia	CR	pendio	ETPA		
23	131	20	43-2	C. Vecchia	CR	pendio	ETPA		
24	133	28	99,100,248	V.la Romagnoli C. Pacci	CR	piana	ETPA		
25	134	28	93-01		CR			ET/A	
26	136	28	40-01	Falco Niccolucci	CR	pendio	ETPA		
27	137	28	14	C. delle Vecchie C. Vecchia	CR	piana		ET/A	
			14-01		CR				
28	138	28	35-01	Palombara Bassa	CR	piana	ETPI		ES PC
29	139	28	34,34-01	Palombara Bassa	CR	piana	ETPA		
30	141	28	50-03	Torrita Alta	CR	piana	ETPA		
31	142	30	224	Torrita Il Coppo	CR	pendio	ETPI		ET/A
			222		CR				
32	143	9	55		CR	pendio	ETPI		
33	144	28	19-02	Nepi C. Pepe	CR	pendio	ETPI		
34	146	6	143,143-1	C. Marcantoni I Matroni	CR	pendio	ETPA		
35	150	30	21-01	Poderetto	CR	piana	ETPI		
36	152	30	48-01	C. Lama	CR	piana	ETPI		



10		STERPETO - C.T.R. 311.072					CR		
Np	SCH. n°	Estremi Catastali		Toponomastica	Catalogo	Giacitura	Classificazione		
		Fg.	Part.				(ETPI-ETPA)	(ET/A)	(PC-R-ES)
37	153	32	10-01	Colle Vecchio	CR	pendio	ETPA		
38	155	31	78,155	Colle Vecchio	CR	piana	ETPA		
39	158	31	72-01		CR	piana	ETPA		
40	162	54	40	C. Bagnaia Ponticello	CR	piana		ET/A	
41	163	54	33		CR	piana	ETPA		
42	165	30	127,129,132	Pod. Gualdo	CR	pendio	ETPI		
43	174	54	85	La Pineta	CR	piana	ETPI		
44	175	53	74-2	C. Ortaccio	CR	piana		ET/A	
45	B117	27	35-39	La Fornace	CR	piana		ET/A	
			41,42-01		CR			ET/A	
46	B119	29	408		CR	piana	ETPA		
47	B120	29	32-1		CR	piana		ET/A	
48	B121	29	50-2	Capelletto	CR	piana	ETPA		
49	B123	29	71,74		CR	piana	ETPI		
50	B127	52	176		CR	piana		ET/A	

CR+T: Casa Rurale + Torre


10		STERPETO - C.T.R. 311.072					CR+T		
Np	SCH. n°	Estremi Catastali		Toponomastica	Catalogo	Giacitura	Classificazione		
		Fg.	Part.				(ETPI-ETPA)	(ET/A)	(PC-R-ES)
1	91	28	67,67-01,69	La Palazzetta	CR+Torre	pendio	ETPA		
2	93	29	14,15,16	Il Molinaccio Cirinei	CR+Torre	piana	ETPA		
3	119	29	134-2	Favilluta	CR+Torre	piana	ETPI		
4	132	28	155	Palombara	CR+T	pendio	ETPA		
5	144	28	19-01	Nepi C. Pepe	CR+T	pendio	ETPI		PC
6	158	31	72		CR+Torre	piana	ETPA		
7	171	52	77,77-01	Pod. Mazzavacche Pod. Spazzavacche	CR+Torre	piana	ETPI		

CR+ER: Casa Rurale + Edilizia Religiosa

10		STERPETO - C.T.R. 311.072					CR+ER		
Np	SCH. n°	Estremi Catastali		Toponomastica	Catalogo	Giacitura	Classificazione		
		Fg.	Part.				(ETPI-ETPA)	(ET/A)	(PC-R-ES)
1	125	52	11	Madonna Ancillotti	CR+ER	piana	ETPA		

CR+MO+ER: Casa Rurale + Molino + Edilizia Religiosa

10		STERPETO - C.T.R. 311.072					CR+MO+ER		
Np	SCH. n°	Estremi Catastali		Toponomastica	Catalogo	Giacitura	Classificazione		
		Fg.	Part.				(ETPI-ETPA)	(ET/A)	(PC-R-ES)
1	156	31	116,117	Molinaccio I e II	MO+ER+CR	piana	ETPI		



## COMUNE DI ASSISI (PG)

SETTORE GESTIONE DEL TERRITORIO - SERVIZIO PIANIFICAZIONE URBANISTICA  
RILEVAMENTO DATI PER LA FORMAZIONE DI UN CATALOGO DEI BENI CULTURALI DI INTERESSE  
ARCHITETTONICO, AMBIENTALE E TOPONOMASTICO ESISTENTI NEL TERRITORIO COMUNALE

Ricerca a cura di:


Arch. Mauro Monella-Arch. Ersilia Morra Moretti-Arch. Monica Barbanera-Arch. Luisa Del Bianco Barbacucchia

CP: Casa padronale

10		STERPETO - C.T.R. 311.072					CP		
Np	SCH. n°	Estremi Catastali		Toponomastica	Catalogo	Giacitura	Classificazione		
		Fg.	Part.				(ETPI-ETPA)	(ET/A)	(PC-R-ES)
1	110	29	152		CP	pendio	ETPA		
2	135	28	47,226	Torrita Bassa C. Brunori	CP	piana	ETPA		
3	160	30	81-1,162-1	C. Pagliara	CP	piana	ETPA		

CP+ER: Casa padronale + Edilizia religiosa

10		STERPETO - C.T.R. 311.072					CP+ER		
	SCH. n°	Estremi Catastali		Toponomastica	Catalogo	Giacitura	Classificazione		
		Fg.	Part.				(ETPI-ETPA)	(ET/A)	(PC-R-ES)
1	159	31	88-02,A,	Mora	CP+ER Chiesa	piana	ETPA		



## COMUNE DI ASSISI (PG)

SETTORE GESTIONE DEL TERRITORIO - SERVIZIO PIANIFICAZIONE URBANISTICA  
RILEVAMENTO DATI PER LA FORMAZIONE DI UN CATALOGO DEI BENI CULTURALI DI INTERESSE  
ARCHITETTONICO, AMBIENTALE E TOPONOMASTICO ESISTENTI NEL TERRITORIO COMUNALE


Ricerca a cura di:

Arch. Mauro Monella-Arch. Ersilia Morra Moretti-Arch. Monica Barbanera-Arch. Luisa Del Bianco Barbacucchia

AN: Annessi

10		STERPETO - C.T.R. 311.072					AN		
Np	SCH. n°	Estremi Catastali		Toponomastica	Catalogo	Giacitura	Classificazione		
		Fg.	Part.				(ETPI-ETPA)	(ET/A)	(PC-R-ES)
1	85	4	56-01	Piano La Capannaccia	ST	piana	ETPI		
2	87	28	61-03	Casella	ST	pendio	ETPI		
3	88	29	3	Palazzetta	AN	piana	ETPI		PC
4	90	28	7-1	Palazzetta	CA	piana	ETPI		
5	91	28	71	La Palazzetta	ST	pendio	ETPA		
6	92	29	26-1	Il Molinaccio Giaccucci	AN	piana		ET/A	
			26-2		AN			ET/A	
7	94	29	19-1	Villanova Zaganelli	AN	piana	ETPI		
8	97	29	49	Seccarosa	AN	piana	ETPA		
9	104	29	113-1	Farneto	AN	piana	ETPI		PC
			113-2		AN		ETPI		PC
			113-4		AN		ETPI		PC
10	105 B109	27	99	Chiusa Barca	AN	piana		ET/A	
			99-03		AN			ET/A	
11	106	29	146-2	Madonna dei Cenciarelli V.la Fagotti	CA	piana	ETPI		
			225,268		CA		ETPI		
12	107	50	414	Madonna dei Cenciarelli	Essic	piana	ETPI		
13	110	29	152-3		AN	pendio	ETPA		
14	112	29	508		CA	piana	ETPA		
15	115	29	161-1	Santa Tecla	AN	piana	ETPI		
16	117	50	48-01	C. Prestille C. di Lavacchie	CA	piana	ETPA		
17	118	52	51-04	Santa Tecla	CA	pendio	ETPI		
18	119	29	134-1	Favilluta	AN	piana		ET/A	
19	122	52	18-1	Poggio Bucaioni	CA	piana	ETPI		
20	126	30	56-02	Pod. Ancillotto	AN	piana		ET/A	
21	127	30	36-01	Pod. Farneto      Mano	AN	piana	ETPA		
			36-03		AN		ETPA		
22	129	28	112	Ranucci	AN	pendio		ET/A	
23	131	20	43-1	C. Vecchia	AN	pendio		ET/A	
24	135	28	46	Torrita Bassa C. Brunori	AN	piana		ET/A	
25	136	28	247-02	Falco Niccolucci	AN	pendio	ETPI		PC
			241		AN		ETPI		PC
26	137	28	14-02	C. delle Vecchie C. Vecchia	AN	piana			R
			14-04		AN				R
27	138	28	35	Palombara Bassa	AN	piana	ETPI		

10		STERPETO - C.T.R. 311.072					AN		
Np	SCH. n°	Estremi Catastali		Toponomastica	Catalogo	Giacitura	Classificazione		
		Fg.	Part.				(ETPI-ETPA)	(ET/A)	(PC-R-ES)
28	140	28	54-01	Villa Bracci Torrita Palazzo Todini	AN	pendio	ETPI		
			54-02		AN		ETPI		
			56-01		AN		ETPI		
29	141	28	50-01	Torrita Alta	AN	piana	ETPA		
			50-02		AN		ETPA		
30	142	30	223	Torrita Il Coppo	AN	pendio		ET/A	
31	143	9	153-01		AN	pendio	ETPI		
			55-01		AN		ETPA		
32	150	30	20-01	Poderetto	AN	piana	ETPI		
33	152	30	48	C. Lama	AN	piana	ETPI		
34	154	32	12-01	Colle Vecchio	CA	pendio	ETPI		
35	155	31	80-01	Colle Vecchio	AN	piana	ETPA		
36	160	30	162-2	C. Pagliara	CA	piana		ET/A	
37	163	54	33		AN	piana	ETPA		
			33-01		AN		ETPA		
			33-02		AN		ETPA		
38	164	30	117-01	V.la Cocchi Palazzo	AN	piana	ETPA		
39	175	53	74-1	C. Ortaccio	AN	piana		ET/A	
40	B117	27	1154	La Fornace	AN	piana		ET/A	
41	B122	29	50-1	Capelletto	AN	piana		ET/A	



## COMUNE DI ASSISI (PG)

SETTORE GESTIONE DEL TERRITORIO - SERVIZIO PIANIFICAZIONE URBANISTICA  
RILEVAMENTO DATI PER LA FORMAZIONE DI UN CATALOGO DEI BENI CULTURALI DI INTERESSE  
ARCHITETTONICO, AMBIENTALE E TOPONOMASTICO ESISTENTI NEL TERRITORIO COMUNALE

Ricerca a cura di:

Arch. Mauro Monella-Arch. Ersilia Morra Moretti-Arch. Monica Barbanera-Arch. Luisa Del Bianco Barbacucchia

ER: Edilizia Religiosa

10		STERPETO - C.T.R. 311.072					ER		
Np	SCH. n°	Estremi Catastali		Toponomastica	Catalogo	Giacitura	Classificazione		
		Fg.	Part.				(ETPI-ETPA)	(ET/A)	(PC-R-ES)
1	132	28	154	Palombara	ER Chiesa	pendio	-----		
2	134	28	43		ER(edicola)		-----		
3	158	31	140-01		ER(edicola)	piana	-----		

## COMUNE DI ASSISI (PG)




SETTORE GESTIONE DEL TERRITORIO - SERVIZIO PIANIFICAZIONE URBANISTICA  
RILEVAMENTO DATI PER LA FORMAZIONE DI UN CATALOGO DEI BENI CULTURALI DI INTERESSE  
ARCHITETTONICO, AMBIENTALE E TOPONOMASTICO ESISTENTI NEL TERRITORIO COMUNALE

Ricerca a cura di:

Arch. Mauro Monella-Arch. Ersilia Morra Moretti-Arch. Monica Barbanera-Arch. Luisa Del Bianco Barbacucchia

PA: Palazzo

10		STERPETO - C.T.R. 311.072					PA		
Np	SCH. n°	Estremi Catastali		Toponomastica	Catalogo	Giacitura	Classificazione		
		Fg.	Part.				(ETPI-ETPA)	(ET/A)	(PC-R-ES)
1	122	52	19-4	Poggio Bucaioni	PA	piana	ETPI		



## COMUNE DI ASSISI (PG)

SETTORE GESTIONE DEL TERRITORIO - SERVIZIO PIANIFICAZIONE URBANISTICA  
RILEVAMENTO DATI PER LA FORMAZIONE DI UN CATALOGO DEI BENI CULTURALI DI INTERESSE  
ARCHITETTONICO, AMBIENTALE E TOPONOMASTICO ESISTENTI NEL TERRITORIO COMUNALE

Ricerca a cura di:

Arch. Mauro Monella-Arch. Ersilia Morra Moretti-Arch. Monica Barbanera-Arch. Luisa Del Bianco Barbacucchia

VP: Villa Padronale

10		STERPETO - C.T.R. 311.072					VP		
Np	SCH. n°	Estremi Catastali		Toponomastica	Catalogo	Giacitura	Classificazione		
		Fg.	Part.				(ETPI-ETPA)	(ET/A)	(PC-R-ES)
1	106	29	146-1	Madonna dei Cenciarelli V.Ila Fagotti	VP	piana	ETPI		
2	113	29	303	Prestille	VP	piana	ETPA		
3	118	52	50-01	Santa Tecla	VP	piana	ETPA		
4	133	28	102	V.Ila Romagnoli C. Paccoi	VP	piana	ETPI		
5	140	28	54	Villa Bracci Torrita Palazzo Todini	VP	pendio	ETPI		
6	164	30	117	V.Ila Cocchi Palazzo	VP	piana	ETPI		



## COMUNE DI ASSISI (PG)

SETTORE GESTIONE DEL TERRITORIO - SERVIZIO PIANIFICAZIONE URBANISTICA  
RILEVAMENTO DATI PER LA FORMAZIONE DI UN CATALOGO DEI BENI CULTURALI DI INTERESSE  
ARCHITETTONICO, AMBIENTALE E TOPONOMASTICO ESISTENTI NEL TERRITORIO COMUNALE

Ricerca a cura di:

Arch. Mauro Monella-Arch. Ersilia Morra Moretti-Arch. Monica Barbanera-Arch. Luisa Del Bianco Barbacucchia

POZZO

10		STERPETO - C.T.R. 311.072					POZZO		
Np	SCH. n°	Estremi Catastali		Toponomastica	Catalogo	Giacitura	Classificazione		
		Fg.	Part.				(ETPI-ETPA)	(ET/A)	(PC-R-ES)
1	126	30	56-03	Pod. Ancillotto	Pozzo	piana	-----		
2	143	9	55-02		Pozzo	pendio	-----		





## COMUNE DI ASSISI (PG)


SETTORE GESTIONE DEL TERRITORIO - SERVIZIO PIANIFICAZIONE URBANISTICA  
RILEVAMENTO DATI PER LA FORMAZIONE DI UN CATALOGO DEI BENI CULTURALI DI INTERESSE  
ARCHITETTONICO, AMBIENTALE E TOPONOMASTICO ESISTENTI NEL TERRITORIO COMUNALE

Ricerca a cura di:

Arch. Mauro Monella-Arch. Ersilia Morra Moretti-Arch. Monica Barbanera-Arch. Luisa Del Bianco Barbacucchia

N. Ed.: Nuova Edificazione

10		STERPETO - C.T.R. 311.072					N. ED.		
Np	SCH. n°	Estremi Catastali		Toponomastica	Catalogo	Giacitura	Classificazione		
		Fg.	Part.				(ETPI-ETPA)	(ET/A)	(PC-R-ES)
1	144	28	19	Nepi C. Pepe	N. Ed.	pendio	-----		



## COMUNE DI ASSISI (PG)

SETTORE GESTIONE DEL TERRITORIO - SERVIZIO PIANIFICAZIONE URBANISTICA  
 RILEVAMENTO DATI PER LA FORMAZIONE DI UN CATALOGO DEI BENI CULTURALI DI INTERESSE  
 ARCHITETTONICO, AMBIENTALE E TOPONOMASTICO ESISTENTI NEL TERRITORIO COMUNALE

Ricerca a cura di:

Arch. Mauro Monella-Arch. Ersilia Morra Moretti-Arch. Monica Barbanera-Arch. Luisa Del Bianco Barbacucchia

Agg. Rur.: Aggregato Rurale

10		STERPETO - C.T.R. 311.072				AGG. RUR.			
Np	SCH. n°	Estremi Catastali		Toponomastica	Catalogo	Giacitura	Classificazione		
		Fg.	Part.				(ETPI-ETPA)	(ET/A)	(PC-R-ES)
1	89	29			<b>Agg. Rur.</b>	piana			
			4	Palazzetta	U. Ab.		ETPI		
			4,5,6-1	Il Molinaccio	U. Ab.		ETPI		
2	98	29			<b>Agg. Rur.</b>	pendio			
			53,53-1,290	Il Vicinato Capelletto	U. Ab.			ET/A	
3	102	29			<b>Agg. Rur.</b>	pendio			
			62,64-2	Villanova	U. Ab.			ET/A	
4	108	29			<b>Agg. Rur.</b>	piana			
			123-1,124	Favelluta	U. Ab.		ETPI		
			123-3		AN		ETPI		
5	NC_13	30			<b>Agg. Rur.</b>	piana			
			97,168-02	Cacciamano	U. Ab.		ETPI		
			227		CA		ETPI		
			168-01		ER(edicola)		-----		