

COMUNE DI ASSISI (PG)



SETTORE GESTIONE DEL TERRITORIO – SERVIZIO PIANIFICAZIONE URBANISTICA

RILEVAMENTO DATI PER LA FORMAZIONE DI UN CATALOGO DEI BENI CULTURALI DI INTERESSE ARCHITETTONICO, AMBIENTALE E TOPONOMASTICO ESISTENTI NEL TERRITORIO COMUNALE

Ricerca a cura di:

Arch. Mauro Monella – Arch. Ersilia Morra Moretti – Arch. Monica Barbanera – Arch. Luisa Del Bianco Barbacucchia



ELENCO GENERALE

11 – MONTE MURCIE – CTR 311.083

**ELABORATO MODIFICATO ED AGGIORNATO A SEGUITO DELLE
PRESCRIZIONI DETTATE DALLA PROVINCIA DI PERUGIA CON DELIBERA
DI GIUNTA PROVINCIALE N. 447 DELL' 11.10.2010**

IL GRUPPO DI LAVORO

*Ing. Brunella Gambelunghe
Arch. Giovanni Montanaro
Geom. Giuseppa Rossi
Geom. Giancarlo Boschetti
Geom. Gianluca Giubilei
Geom. Luigi Palazzo
Geom. Francesca Salari
Sig.ra Alessandra Falcinelli*

IL DIRIGENTE

Settore Gestione del Territorio
Ing. Brunella Gambelunghe

Febbraio 2011

11 - MONTE MURCIE

C.T.R. 311.083

SCH.

183
184
185
186
187
188
189
190
191
192
193
194
195
196
197
198
199
200
201
202
203
204
B141
B142
B144
B145
B150
B152
B154
B155

COMUNE DI ASSISI (PG)



SETTORE GESTIONE DEL TERRITORIO – SERVIZIO PIANIFICAZIONE URBANISTICA

RILEVAMENTO DATI PER LA FORMAZIONE DI UN CATALOGO DEI BENI CULTURALI DI INTERESSE ARCHITETTONICO, AMBIENTALE E TOPONOMASTICO ESISTENTI NEL TERRITORIO COMUNALE

Ricerca a cura di:

Arch. Mauro Monella – Arch. Ersilia Morra Moretti – Arch. Monica Barbanera – Arch. Luisa Del Bianco Barbacucchia

QUADRO SINOTTICO

11 - MONTE MURCIE

C.T.R. 311.083

SCH. n° 30

183	191	199	B144
184	192	200	B145
185	193	201	B150
186	194	202	B152
187	195	203	B154
188	196	204	B155
189	197	B141	
190	198	B142	

Catalogo		Clasificazione	
CR	12	ETPI	10
CR+T	1	ETPI-PC	2
CR+ER	1	ETPA	9
AN	12	ETPA-PC	1
ER	3	ET/A	12
T	1	ES	3
EM	1	R	2
FONTE	2	NC	5
NC	13		

Ag. Rur. 1

U. Ab. 3 ET/A 3



COMUNE DI ASSISI (PG)

SETTORE GESTIONE DEL TERRITORIO - SERVIZIO PIANIFICAZIONE URBANISTICA
RILEVAMENTO DATI PER LA FORMAZIONE DI UN CATALOGO DEI BENI CULTURALI DI INTERESSE
ARCHITETTONICO, AMBIENTALE E TOPONOMASTICO ESISTENTI NEL TERRITORIO COMUNALE


Ricerca a cura di:

Arch. Mauro Monella-Arch. Ersilia Morra Moretti-Arch. Monica Barbanera-Arch. Luisa Del Bianco Barbacucchia

RIEPILOGO GENERALE

11		MONTE MURCIE - C.T.R. 311.083								
Np	SCH. n°	Estremi Catastali		Toponomastica	Catalogo	Giacitura	Classificazione			
		Fg.	Part.				(ETPI-ETPA)	(ET/A)	(PC-R-ES)	
1	183	9	43 43-1,176	Casella	CR AN	pendio	ETPI ETPA			
2	184	33	9-01 9-02	Colle di Pune superiore	CA CR	piana	ETPA ETPI			
3	185	33	37 34-01	Colle di Pune di sotto	CR + AN AN	pendio	ETPI ETPA			
4	186	33	88,89					ET/A		
5	187	57	8					ET/A		
6	188	34	148,235 149	C. Coppe	CR AN	piana	ETPA ETPI		PC	
7	189	12	44-01,44-02	La Torre Toraccia	CR+Torre	pendio	ETPI			
8	190	12	29	C. Luca Casalacca	CR	pendio	ETPA			
9	191	12	A,A-01	Maestà Cimitero Pieve S. Nicolò	ER(cimitero)	piana	-----			
10	192	11	13,32					ET/A		
11	193	55	51					ET/A		
12	194	55	A,44,45 47 46	San Fortunato	CR+ER AN AN	piana	ETPI	ET/A ET/A		
13	195	55	59,59-02	Biagiano Alto	CR	pendio	ETPA			
14	196	55	32,32-03,32-01	C. Biagiano Punto	EM	pendio	ETPA			
15	197	54	110					ET/A		
16	198	56	132,133					ET/A		
17	199	56	6					ET/A		
18	200	57	80-03 80 80-01 nota	C. Nocigliano II Nociano II	CR AN AN	piana	ETPA		PC R ES	
19	201	57	84-02 84-01	C. Nocigliano I Nociano I	CA CR	piana	ETPI ETPI			
20	202	56	65					ET/A		
21	203	54	64-01 67 64	Bagnara Bassa	CR T Fonte	piana	ETPI ETPI -----			
22	204	54	48-02 48-01		CR ER(chiesa)	piana		ET/A		
23	B141	54	11 63-01	Maggi Madonna di Panbianco	CR Edicola	pendio	ETPA -----			
24	B142	54	51			pendio			R	
25	B144	70	15-04 15-03	C. Grande C. Nuova	CR AN	piana	ETPI ETPA			
26	B145	56	16			piana			ES	
27	B150	33	10 nota	Colle di Pune Superiore		pendio	ETPI		PC	
				la cartografia catastale non corrisponde allo stato dei luoghi						

11		MONTE MURCIE - C.T.R. 311.083							
Np	SCH. n°	Estremi Catastali		Toponomastica	Catalogo	Giacitura	Classificazione		
		Fg.	Part.				(ETPI-ETPA)	(ET/A)	(PC-R-ES)
28	B152	13			Agg. Rur.				
			83	C. Caruz C. Caruce	U. Ab.	pendio		ET/A	
			206		U. Ab.			ET/A	
			88		U. Ab.			ET/A	
29	B154	57	84-03	C. Nocigliano C. Nociano		pendio			ES
30	B155	56	64-01		Fonte	piana	-----		



COMUNE DI ASSISI (PG)

SETTORE GESTIONE DEL TERRITORIO - SERVIZIO PIANIFICAZIONE URBANISTICA
RILEVAMENTO DATI PER LA FORMAZIONE DI UN CATALOGO DEI BENI CULTURALI DI INTERESSE
ARCHITETTONICO, AMBIENTALE E TOPONOMASTICO ESISTENTI NEL TERRITORIO COMUNALE

Ricerca a cura di:


Arch. Mauro Monella-Arch. Ersilia Morra Moretti-Arch. Monica Barbanera-Arch. Luisa Del Bianco Barbacucchia

ETPI: Edilizia Tradizionale Prevalentemente Integra

11		MONTE MURCIE - C.T.R. 311.083					Classificazione		
Np	SCH. n°	Estremi Catastali		Toponomastica	Catalogo	Giacitura	ETPI		
		Fg.	Part.						
1	183	9	43	Casella	CR	pendio	ETPI		
2	184	33	9-02	Colle di Pune superiore	CR	piana	ETPI		
3	185	33	37	Colle di Pune di sotto	CR + AN	pendio	ETPI		
5	189	12	44-01,44-02	La Torre Toraccia	CR+Torre	pendio	ETPI		
6	194	55	A,44,45	San Fortunato	CR+ER	piana	ETPI		
8	201	57	84-02	C. Nocigliano I Nociano I	CA	piana	ETPI		
			84-01		CR		ETPI		
9	203	54	64-01	Bagnara Bassa	CR	piana	ETPI		
			67		T		ETPI		
11	B144	70	15-04	C. Grande C. Nuova	CR	piana	ETPI		

ETPI - PC: Edilizia Tradizionale Prevalentemente Integra - Parzialmente Crollata

11		MONTE MURCIE - C.T.R. 311.083					Classificazione		
Np	SCH. n°	Estremi Catastali		Toponomastica	Catalogo	Giacitura	ETPI-PC		
		Fg.	Part.						
1	188	34	149	C. Coppe	AN	piana	ETPI		PC
3	B150	33	10	Colle di Pune Superiore		pendio	ETPI		PC
			nota						



COMUNE DI ASSISI (PG)

SETTORE GESTIONE DEL TERRITORIO - SERVIZIO PIANIFICAZIONE URBANISTICA
RILEVAMENTO DATI PER LA FORMAZIONE DI UN CATALOGO DEI BENI CULTURALI DI INTERESSE
ARCHITETTONICO, AMBIENTALE E TOPONOMASTICO ESISTENTI NEL TERRITORIO COMUNALE

Ricerca a cura di:


Arch. Mauro Monella-Arch. Ersilia Morra Moretti-Arch. Monica Barbanera-Arch. Luisa Del Bianco Barbacucchia

ETPA: Edilizia Tradizionale Prevalentemente Alterata

11		MONTE MURCIE - C.T.R. 311.083					Classificazione		
Np	SCH. n°	Estremi Catastali		Toponomastica	Catalogo	Giacitura	ETPA		
		Fg.	Part.						
1	183	9	43-1,176	Casella	AN	pendio	ETPA		
2	184	33	9-01	Colle di Pune superiore	CA	piana	ETPA		
3	185	33	34-01	Colle di Pune di sotto	AN	pendio	ETPA		
4	188	34	148,235	C. Coppe	CR	piana	ETPA		
5	190	12	29	C. Luca Casalacca	CR	pendio	ETPA		
6	195	55	59,59-02	Biagiano Alto	CR	pendio	ETPA		
7	196	55	32,32-03,32-01	C. Biagiano Punto	EM	pendio	ETPA		
8	B141	54	11	Maggi Madonna di Panbianco	CR	pendio	ETPA		
9	B144	70	15-03	C. Grande C. Nuova	AN	piana	ETPA		

ETPA - PC: Edilizia Tradizionale Prevalentemente Alterata - Parzialmente Crollata

11		MONTE MURCIE - C.T.R. 311.083					Classificazione		
Np	SCH. n°	Estremi Catastali		Toponomastica	Catalogo	Giacitura	ETPA-PC		
		Fg.	Part.						
2	200	57	80-03	C. Nocigliano II Nociano II	CR	piana	ETPA		PC



COMUNE DI ASSISI (PG)

SETTORE GESTIONE DEL TERRITORIO - SERVIZIO PIANIFICAZIONE URBANISTICA
RILEVAMENTO DATI PER LA FORMAZIONE DI UN CATALOGO DEI BENI CULTURALI DI INTERESSE
ARCHITETTONICO, AMBIENTALE E TOPONOMASTICO ESISTENTI NEL TERRITORIO COMUNALE

Ricerca a cura di:

Arch. Mauro Monella-Arch. Ersilia Morra Moretti-Arch. Monica Barbanera-Arch. Luisa Del Bianco Barbacucchia

ET/A: Edilizia Trasformata/Alterata

11		MONTE MURCIE - C.T.R. 311.083					Classificazione		
Np	SCH. n°	Estremi Catastali		Toponomastica	Catalogo	Giacitura	ET/A		
		Fg.	Part.						
1	186	33	88,89					ET/A	
2	187	57	8					ET/A	
3	192	11	13,32					ET/A	
4	193	55	51					ET/A	
5	194	55	47	San Fortunato	AN	piana		ET/A	
			46		AN				
					AN				
6	197	54	110					ET/A	
7	198	56	132,133					ET/A	
8	199	56	6					ET/A	
9	202	56	65					ET/A	
10	204	54	48-02		CR	piana		ET/A	
11	200	57	80-01	C. Nocigliano II Nociano II	AN	piana			ES
			nota	parte della particella 80-03 risulta ET/A					

COMUNE DI ASSISI (PG)



SETTORE GESTIONE DEL TERRITORIO - SERVIZIO PIANIFICAZIONE URBANISTICA
RILEVAMENTO DATI PER LA FORMAZIONE DI UN CATALOGO DEI BENI CULTURALI DI INTERESSE
ARCHITETTONICO, AMBIENTALE E TOPONOMASTICO ESISTENTI NEL TERRITORIO COMUNALE

Ricerca a cura di:


Arch. Mauro Monella-Arch. Ersilia Morra Moretti-Arch. Monica Barbanera-Arch. Luisa Del Bianco Barbacucchia

R: Ruderì

11		MONTE MURCIE - C.T.R. 311.083					Classificazione		
Np	SCH. n°	Estremi Catastali		Toponomastica	Catalogo	Giacitura	R		
		Fg.	Part.						
1	200	57	80	C. Nocigliano II Nociano II	AN	piana			R
2	B142	54	51			pendio			R

ES: Edifici Scomparsi

11		MONTE MURCIE - C.T.R. 311.083					Classificazione		
Np	SCH. n°	Estremi Catastali		Toponomastica	Catalogo	Giacitura	ES		
		Fg.	Part.						
1	200	57	80-01	C. Nocigliano II Nociano II	AN	piana			ES
			nota	parte della particella 80-03 risulta ET/A					
2	B145	56	16			piana			ES
3	B154	57	84-03	C. Nocigliano C. Nociano		pendio			ES



COMUNE DI ASSISI (PG)


SETTORE GESTIONE DEL TERRITORIO - SERVIZIO PIANIFICAZIONE URBANISTICA
RILEVAMENTO DATI PER LA FORMAZIONE DI UN CATALOGO DEI BENI CULTURALI DI INTERESSE
ARCHITETTONICO, AMBIENTALE E TOPONOMASTICO ESISTENTI NEL TERRITORIO COMUNALE

Ricerca a cura di:

Arch. Mauro Monella-Arch. Ersilia Morra Moretti-Arch. Monica Barbanera-Arch. Luisa Del Bianco Barbacucchia

NC: Non Classificati

11		MONTE MURCIE - C.T.R. 311.083					Classificazione		
Np	SCH. n°	Estremi Catastali		Toponomastica	Catalogo	Giacitura	NC		
		Fg.	Part.						
1	191	12	A,A-01	Maestà Cimitero Pieve S. Nicolò	ER(cimitero)	piana	-----		
2	203	54	64	Bagnara Bassa	Fonte	piana	-----		
3	204	54	48-01		ER(chiesa)	piana	-----		
4	B141	54	63-01	Maggi Madonna di Panbianco	Edicola	pendio	-----		
5	B155	56	64-01		Fonte	piana	-----		



COMUNE DI ASSISI (PG)

SETTORE GESTIONE DEL TERRITORIO - SERVIZIO PIANIFICAZIONE URBANISTICA
RILEVAMENTO DATI PER LA FORMAZIONE DI UN CATALOGO DEI BENI CULTURALI DI INTERESSE
ARCHITETTONICO, AMBIENTALE E TOPONOMASTICO ESISTENTI NEL TERRITORIO COMUNALE

Ricerca a cura di:

Arch. Mauro Monella-Arch. Ersilia Morra Moretti-Arch. Monica Barbanera-Arch. Luisa Del Bianco Barbacucchia

CR: Casa Rurale

11		MONTE MURCIE - C.T.R. 311.083					CR		
Np	SCH. n°	Estremi Catastali		Toponomastica	Catalogo	Giacitura	Classificazione		
		Fg.	Part.				(ETPI-ETPA)	(ET/A)	(PC-R-ES)
1	183	9	43	Casella	CR	pendio	ETPI		
2	184	33	9-02	Colle di Pune superiore	CR	piana	ETPI		
3	185	33	37	Colle di Pune di sotto	CR + AN	pendio	ETPI		
4	188	34	148,235	C. Coppe	CR	piana	ETPA		
5	190	12	29	C. Luca Casalacca	CR	pendio	ETPA		
6	195	55	59,59-02	Biagiano Alto	CR	pendio	ETPA		
7	200	57	80-03	C. Nocigliano II Nociano II	CR	piana	ETPA		PC
8	201	57	84-01	C. Nocigliano I Nociano I	CR	piana	ETPI		
9	203	54	64-01	Bagnara Bassa	CR	piana	ETPI		
10	204	54	48-02		CR	piana		ET/A	
11	B141	54	11	Maggi Madonna di Panbianco	CR	pendio	ETPA		
12	B144	70	15-04	C. Grande C. Nuova	CR	piana	ETPI		

CR+T: Casa Rurale + Torre

11		MONTE MURCIE - C.T.R. 311.083					CR+T		
Np	SCH. n°	Estremi Catastali		Toponomastica	Catalogo	Giacitura	Classificazione		
		Fg.	Part.				(ETPI-ETPA)	(ET/A)	(PC-R-ES)
1	189	12	44-01,44-02	La Torre Toraccia	CR+Torre	pendio	ETPI		

CR+ER: Casa Rurale + Edilizia Religiosa

11		MONTE MURCIE - C.T.R. 311.083					CR+ER		
Np	SCH. n°	Estremi Catastali		Toponomastica	Catalogo	Giacitura	Classificazione		
		Fg.	Part.				(ETPI-ETPA)	(ET/A)	(PC-R-ES)
1	194	55	A,44,45	San Fortunato	CR+ER	piana	ETPI		



COMUNE DI ASSISI (PG)


SETTORE GESTIONE DEL TERRITORIO - SERVIZIO PIANIFICAZIONE URBANISTICA
 RILEVAMENTO DATI PER LA FORMAZIONE DI UN CATALOGO DEI BENI CULTURALI DI INTERESSE
 ARCHITETTONICO, AMBIENTALE E TOPONOMASTICO ESISTENTI NEL TERRITORIO COMUNALE

Ricerca a cura di:

Arch. Mauro Monella-Arch. Ersilia Morra Moretti-Arch. Monica Barbanera-Arch. Luisa Del Bianco Barbacucchia

AN: Annessi

11		MONTE MURCIE - C.T.R. 311.083					AN		
Np	SCH. n°	Estremi Catastali		Toponomastica	Catalogo	Giacitura	Classificazione		
		Fg.	Part.				(ETPI-ETPA)	(ET/A)	(PC-R-ES)
1	183	9	43-1,176	Casella	AN	pendio	ETPA		
2	184	33	9-01	Colle di Pune superiore	CA	piana	ETPA		
3	185	33	34-01	Colle di Pune di sotto	AN	pendio	ETPA		
4	188	34	149	C. Coppe	AN	piana	ETPI		PC
5	194	55	47	San Fortunato	AN	piana		ET/A	
			46		AN		ET/A		
			5000		AN		ET/A		
					AN				
6	200	57	80	C. Nocigliano II Nociano II	AN	piana			R
			80-01		AN				ES
			nota	parte della particella 80-03 risulta ET/A					
7	201	57	84-02	C. Nocigliano I Nociano I	CA	piana	ETPI		
8	B144	70	15-03	C. Grande C. Nuova	AN	piana	ETPA		



COMUNE DI ASSISI (PG)

SETTORE GESTIONE DEL TERRITORIO - SERVIZIO PIANIFICAZIONE URBANISTICA
RILEVAMENTO DATI PER LA FORMAZIONE DI UN CATALOGO DEI BENI CULTURALI DI INTERESSE
ARCHITETTONICO, AMBIENTALE E TOPONOMASTICO ESISTENTI NEL TERRITORIO COMUNALE

Ricerca a cura di:

Arch. Mauro Monella-Arch. Ersilia Morra Moretti-Arch. Monica Barbanera-Arch. Luisa Del Bianco Barbacucchia

ER: Edilizia Religiosa

11		MONTE MURCIE - C.T.R. 311.083					ER		
Np	SCH. n°	Estremi Catastali		Toponomastica	Catalogo	Giacitura	Classificazione		
		Fg.	Part.				(ETPI-ETPA)	(ET/A)	(PC-R-ES)
1	191	12	A,A-01	Maestà Cimitero Pieve S. Nicolò	ER(cimitero)	piana	-----		
2	204	54	48-01		ER(chiesa)	piana	-----		
3	B141	54	63-01	Maggi Madonna di Panbianco	Edicola	pendio	-----		



COMUNE DI ASSISI (PG)

SETTORE GESTIONE DEL TERRITORIO - SERVIZIO PIANIFICAZIONE URBANISTICA
RILEVAMENTO DATI PER LA FORMAZIONE DI UN CATALOGO DEI BENI CULTURALI DI INTERESSE
ARCHITETTONICO, AMBIENTALE E TOPONOMASTICO ESISTENTI NEL TERRITORIO COMUNALE

Ricerca a cura di:

Arch. Mauro Monella-Arch. Ersilia Morra Moretti-Arch. Monica Barbanera-Arch. Luisa Del Bianco Barbacucchia

EM: Edilizia Militare

11		MONTE MURCIE - C.T.R. 311.083				EM			
Np	SCH. n°	Estremi Catastali		Toponomastica	Catalogo	Giacitura	Classificazione		
		Fg.	Part.				(ETPI-ETPA)	(ET/A)	(PC-R-ES)
1	196	55	32,32-03,32-01	C. Biagiano Punto	EM	pendio	ETPA		



COMUNE DI ASSISI (PG)

SETTORE GESTIONE DEL TERRITORIO - SERVIZIO PIANIFICAZIONE URBANISTICA
RILEVAMENTO DATI PER LA FORMAZIONE DI UN CATALOGO DEI BENI CULTURALI DI INTERESSE
ARCHITETTONICO, AMBIENTALE E TOPONOMASTICO ESISTENTI NEL TERRITORIO COMUNALE

Ricerca a cura di:

Arch. Mauro Monella-Arch. Ersilia Morra Moretti-Arch. Monica Barbanera-Arch. Luisa Del Bianco Barbacucchia

T: Torre

11		MONTE MURCIE - C.T.R. 311.083					T		
Np	SCH. n°	Estremi Catastali		Toponomastica	Catalogo	Giacitura	Classificazione		
		Fg.	Part.				(ETPI-ETPA)	(ET/A)	(PC-R-ES)
1	203	54	67	Bagnara Bassa	T	piana	ETPI		



COMUNE DI ASSISI (PG)


SETTORE GESTIONE DEL TERRITORIO - SERVIZIO PIANIFICAZIONE URBANISTICA
RILEVAMENTO DATI PER LA FORMAZIONE DI UN CATALOGO DEI BENI CULTURALI DI INTERESSE
ARCHITETTONICO, AMBIENTALE E TOPONOMASTICO ESISTENTI NEL TERRITORIO COMUNALE

Ricerca a cura di:

Arch. Mauro Monella-Arch. Ersilia Morra Moretti-Arch. Monica Barbanera-Arch. Luisa Del Bianco Barbacucchia

FONTE

11		MONTE MURCIE - C.T.R. 311.083					FONTE		
Np	SCH. n°	Estremi Catastali		Toponomastica	Catalogo	Giacitura	Classificazione		
		Fg.	Part.				(ETPI-ETPA)	(ET/A)	(PC-R-ES)
1	203	54	64	Bagnara Bassa	Fonte	piana	-----		
2	B155	56	64-01		Fonte	piana	-----		



COMUNE DI ASSISI (PG)

SETTORE GESTIONE DEL TERRITORIO - SERVIZIO PIANIFICAZIONE URBANISTICA
RILEVAMENTO DATI PER LA FORMAZIONE DI UN CATALOGO DEI BENI CULTURALI DI INTERESSE
ARCHITETTONICO, AMBIENTALE E TOPONOMASTICO ESISTENTI NEL TERRITORIO COMUNALE

Ricerca a cura di:

Arch. Mauro Monella-Arch. Ersilia Morra Moretti-Arch. Monica Barbanera-Arch. Luisa Del Bianco Barbacucchia

Agg. Rur.: Aggregato Rurale

11		MONTE MURCIE - C.T.R. 311.083				AGG. RUR.			
Np	SCH. n°	Estremi Catastali		Toponomastica	Catalogo	Giacitura	Classificazione		
		Fg.	Part.				(ETPI-ETPA)	(ET/A)	(PC-R-ES)
1	B152	13			Agg. Rur.				
			83	C. Caruz	U. Ab.	pendio		ET/A	
			206	C. Caruce	U. Ab.			ET/A	
			88		U. Ab.			ET/A	