

## COMUNE DI ASSISI (PG)



SETTORE GESTIONE DEL TERRITORIO – SERVIZIO PIANIFICAZIONE URBANISTICA

**RILEVAMENTO DATI PER LA FORMAZIONE DI UN CATALOGO DEI BENI CULTURALI DI INTERESSE ARCHITETTONICO, AMBIENTALE E TOPONOMASTICO ESISTENTI NEL TERRITORIO COMUNALE**

Ricerca a cura di:

Arch. Mauro Monella – Arch. Ersilia Morra Moretti – Arch. Monica Barbanera – Arch. Luisa Del Bianco Barbacucchia



### **ELENCO GENERALE**

#### **19 – MONTE BANDITELLA – CTR 312.094**

**ELABORATO MODIFICATO ED AGGIORNATO A SEGUITO DELLE  
PRESCRIZIONI DETTATE DALLA PROVINCIA DI PERUGIA CON DELIBERA  
DI GIUNTA PROVINCIALE N. 447 DELL' 11.10.2010**

IL GRUPPO DI LAVORO

*Ing. Brunella Gambelunghe  
Arch. Giovanni Montanaro  
Geom. Giuseppa Rossi  
Geom. Giancarlo Boschetti  
Geom. Gianluca Giubilei  
Geom. Luigi Palazzo  
Geom. Francesca Salari  
Sig.ra Alessandra Falcinelli*

IL DIRIGENTE

Settore Gestione del Territorio  
*Ing. Brunella Gambelunghe*

# 19 - MONTE BANDITELLA

C.T.R. 312.094

SCH.

645	NC_04
646	B311
647	B312
648	B314
649	B316
650	B317
651	B319
652	B321
653	B322
654	B323
655	B324
656	B326
657	B332
658	NC_18
659	
660	
661	
662	
663	
664	
665/666	
667	
668	
669	
670	
671	
672	
673	
674	
675	

# COMUNE DI ASSISI (PG)



SETTORE GESTIONE DEL TERRITORIO – SERVIZIO PIANIFICAZIONE URBANISTICA

RILEVAMENTO DATI PER LA FORMAZIONE DI UN CATALOGO DEI BENI CULTURALI DI INTERESSE ARCHITETTONICO, AMBIENTALE E TOPONOMASTICO ESISTENTI NEL TERRITORIO COMUNALE

Ricerca a cura di:

Arch. Mauro Monella – Arch. Ersilia Morra Moretti – Arch. Monica Barbanera – Arch. Luisa Del Bianco Barbacucchia

## QUADRO SINOTTICO

# 19 - MONTE BANDITELLA

C.T.R. 312.094

SCH. n°

645	653	661	670	B312	B324
646	654	662	671	B314	B326
647	655	663	672	B316	B332
648	656	664	673	B317	NC_18
649	657	665/666	674	B319	
650	658	667	675	B321	
651	659	668	NC_04	B322	
652	660	669	B311	B323	

### Catalogo

CR	16
CR+T	2
CR+ER	1
CP+CR+ER	1
CP	2
AN	6
ER	1
INF. ACQ.	2
NC	22

### Classificazione

ETPI	15
ETPI-PC	1
ETPA	5
ETPA-PC	1
ET/A	15
ES	8
R	5
NC	3

Ag. Rur 1

U. Ab. 2 ET/A 2

# COMUNE DI ASSISI (PG)

SETTORE GESTIONE DEL TERRITORIO - SERVIZIO PIANIFICAZIONE URBANISTICA  
RILEVAMENTO DATI PER LA FORMAZIONE DI UN CATALOGO DEI BENI CULTURALI DI INTERESSE  
ARCHITETTONICO, AMBIENTALE E TOPONOMASTICO ESISTENTI NEL TERRITORIO COMUNALE

Ricerca a cura di:

Arch. Mauro Monella-Arch. Ersilia Morra Moretti-Arch. Monica Barbanera-Arch. Luisa Del Bianco Barbacucchia




## RIEPILOGO GENERALE

19		MONTE BANDITELLA - C.T.R. 312.094							
Np	SCH. n°	Estremi Catastali		Toponomastica	Catalogo	Giacitura	Classificazione		
		Fg.	Part.				(ETPI-ETPA)	(ET/A)	(PC-R-ES)
1	645	78	68 70	Piano della pieve	CP+CR+EM ER Chiesa	piana	ETPI		
2	646	95	159					ET/A	
3	647	95	43					ET/A	
4	648	81	36	C. Murcelle Morcella	CR	piana	ETPI		
5	649	81	73,75	C. Capanne Poderaccio Basso	CR	piana	ETPA		PC
			nota	parte della particella 73 risulta ET/A					
6	650	95	93					ET/A	
7	651	81	18,90					ET/A	
8	652	81	103					ET/A	
9	653	95	100					ET/A	
10	654	82	53 53-02	I pianacci		piana			R R
11	655	98	2-01	Pianucci	AN	piana	ETPI		
12	656	98	38	Balestraccio	CR	pendio	ETPI		
13	657	96	181-01 278,185	Col Cacione	CR CR	pendio	ETPI ETPA		
14	658	94	169 125		CP AN	pendio	ETPI ETPI		
15	659	96	72					ET/A	
16	660	96	43,43-01 43-02 213,48 43-03	C Pico C. Modestini	CR+ER CR CR AN	pendio	ETPI ETPI		PC
17	661	96	88,90-01,198 90,03	C. Roschetto	CR AN		ETPA		
18	662	96	132,223					ET/A	
19	663 664	97			Agg. Rur. U. Ab. U. Ab.				
			38 38					ET/A ET/A	
20	665/666	98	67-3	Caparocchia Caparocchia	CR	piana	ETPI		
21	667	98	67-1	Caparocchia Caparocchia	CR	piana		ET/A	
22	668	116	32	Vigne I	CR	pendio	ETPI		
23	669	116	293,294-01	C. Cimarelli La Guardata	CR	pendio	ETPI		
24	670	97	144					ET/A	
25	671	117	155	Palombara	CR+T	pendio			R
26	672	116	102,106	Vigne II	CR	pendio	ETPI		
27	673	116	148,149					ET/A	
28	674	117	119-01 119	La Croce	CR AN	piana	ETPI ETPI		
29	675	136	2-01	La Croce	CR+T	pendio	ETPI		
30	NC_04	96	24-01	C. Fancera	CR	pendio	ETPA		
31	B311	79	81		Inf Acq	piana	-----		

19		MONTE BANDITELLA - C.T.R. 312.094							
Np	SCH. n°	Estremi Catastali		Toponomastica	Catalogo	Giacitura	Classificazione		
		Fg.	Part.				(ETPI-ETPA)	(ET/A)	(PC-R-ES)
32	B312	95	40			piana			ES
33	B314	94	124			pendio			ES
34	B316	96	31-01	C. Nocchia	CR	pendio	ETPA		
			31		AN		ETPI		
35	B317	94	165			pendio			ES
36	B319	96	139			pendio			ES
37	B321	81	118	P.te Cavaliero		piana			ES
					Ponte		-----		
38	B322	95	20			pendio			R
39	B323	95	22			pendio			R
40	B324	98	30	Casamancina		pendio			ES
41	B326	117	54			pendio			ES
42	B332	136	35	La Palazzetta		pendio			ES
43	NC 18	96	554		CP	pendio	ETPA		

## COMUNE DI ASSISI (PG)



SETTORE GESTIONE DEL TERRITORIO - SERVIZIO PIANIFICAZIONE URBANISTICA  
RILEVAMENTO DATI PER LA FORMAZIONE DI UN CATALOGO DEI BENI CULTURALI DI INTERESSE  
ARCHITETTONICO, AMBIENTALE E TOPONOMASTICO ESISTENTI NEL TERRITORIO COMUNALE

Ricerca a cura di:

Arch. Mauro Monella-Arch. Ersilia Morra Moretti-Arch. Monica Barbanera-Arch. Luisa Del Bianco Barbacucchia

### ETPI: Edilizia Tradizionale Prevalentemente Intgra

19		MONTE BANDITELLA - C.T.R. 312.094					Classificazione		
Np	SCH. n°	Estremi Catastali		Toponomastica	Catalogo	Giacitura	ETPI		
		Fg.	Part.						
1	645	78	68	Piano della pieve	CP+CR+EM	piana	ETPI		
2	648	81	36	C. Murcelle Morcella	CR	piana	ETPI		
3	655	98	2-01	Pianucci	AN	piana	ETPI		
4	656	98	38	Balestraccio	CR	pendio	ETPI		
5	657	96	181-01	Col Cacione	CR	pendio	ETPI		
6	658	94	169		CP	pendio	ETPI		
			125		AN		ETPI		
8	665/666	98	67-3	Caparocchia Caparocchia	CR	piana	ETPI		
9	668	116	32	Vigne I	CR	pendio	ETPI		
10	669	116	293,294-01	C. Cimarelli La Guardata	CR	pendio	ETPI		
11	672	116	102,106	Vigne II	CR	pendio	ETPI		
12	674	117	119-01	La Croce	CR	piana	ETPI		
			119		AN		ETPI		
13	675	136	2-01	La Croce	CR+T	pendio	ETPI		
14	B316	96	31	C. Nocchia	AN	pendio	ETPI		

### ETPI - PC: Edilizia Tradizionale Prevalentemente Intgra - Parzialmente Crollati

19		MONTE BANDITELLA - C.T.R. 312.094					Classificazione		
Np	SCH. n°	Estremi Catastali		Toponomastica	Catalogo	Giacitura	ETPI-PC		
		Fg.	Part.						
1	660	96	43-02	C Pico C. Modestini	CR	pendio	ETPI		PC

## COMUNE DI ASSISI (PG)



SETTORE GESTIONE DEL TERRITORIO - SERVIZIO PIANIFICAZIONE URBANISTICA  
RILEVAMENTO DATI PER LA FORMAZIONE DI UN CATALOGO DEI BENI CULTURALI DI INTERESSE  
ARCHITETTONICO, AMBIENTALE E TOPONOMASTICO ESISTENTI NEL TERRITORIO COMUNALE

Ricerca a cura di:

Arch. Mauro Monella-Arch. Ersilia Morra Moretti-Arch. Monica Barbanera-Arch. Luisa Del Bianco Barbacucchia

ETPA: Edilizia Tradizionale Prevalentemente Alterata

19		MONTE BANDITELLA - C.T.R. 312.094					Classificazione		
Np	SCH. n°	Estremi Catastali		Toponomastica	Catalogo	Giacitura	ETPA		
		Fg.	Part.						
1	657	96	278,185	Col Cacione	CR	pendio	ETPA		
2	661	96	88,90-01,198	C. Roschetto	CR		ETPA		
3	NC 04	96	24-01	C. Fancera	CR	pendio	ETPA		
4	B316	96	31-01	C. Nocchia	CR	pendio	ETPA		
5	NC 18	96	554		CP	pendio	ETPA		

19		MONTE BANDITELLA - C.T.R. 312.094					Classificazione		
Np	SCH. n°	Estremi Catastali		Toponomastica	Catalogo	Giacitura	ETPA-PC		
		Fg.	Part.						
1	649	81	73,75	C. Capanne Poderaccio Basso	CR	piana	ETPA		PC
			nota	parte della particella 73 risulta ET/A					

# COMUNE DI ASSISI (PG)



SETTORE GESTIONE DEL TERRITORIO - SERVIZIO PIANIFICAZIONE URBANISTICA  
RILEVAMENTO DATI PER LA FORMAZIONE DI UN CATALOGO DEI BENI CULTURALI DI INTERESSE  
ARCHITETTONICO, AMBIENTALE E TOPONOMASTICO ESISTENTI NEL TERRITORIO COMUNALE

Ricerca a cura di:

Arch. Mauro Monella-Arch. Ersilia Morra Moretti-Arch. Monica Barbanera-Arch. Luisa Del Bianco Barbacucchia

ET/A: Edilizia Trasformata/Alterata

19		MONTE BANDITELLA - C.T.R. 312.094					Classificazione		
Np	SCH. n°	Estremi Catastali		Toponomastica	Catalogo	Giacitura	ET/A		
		Fg.	Part.						
1	646	95	159					ET/A	
2	647	95	43					ET/A	
3	649	81	73,75	C. Capanne Poderaccio Basso	CR	piana	ETPA		PC
			nota	parte della particella 73 risulta ET/A					
4	650	95	93					ET/A	
5	651	81	18,90					ET/A	
6	652	81	103					ET/A	
7	653	95	100					ET/A	
8	659	96	72					ET/A	
9	660	96	213,48	C Pico C. Modestini	CR	pendio		ET/A	
			43-03		AN			ET/A	
10	661	96	90,03	C. Roschetto	AN			ET/A	
11	662	96	132,223					ET/A	
12	667	98	67-1	Caparocchia Caparocchia	CR	piana		ET/A	
13	670	97	144					ET/A	
14	673	116	148,149					ET/A	



# COMUNE DI ASSISI (PG)



SETTORE GESTIONE DEL TERRITORIO - SERVIZIO PIANIFICAZIONE URBANISTICA  
RILEVAMENTO DATI PER LA FORMAZIONE DI UN CATALOGO DEI BENI CULTURALI DI INTERESSE  
ARCHITETTONICO, AMBIENTALE E TOPONOMASTICO ESISTENTI NEL TERRITORIO COMUNALE

Ricerca a cura di:

Arch. Mauro Monella-Arch. Ersilia Morra Moretti-Arch. Monica Barbanera-Arch. Luisa Del Bianco Barbacucchia


R: Ruderì

19		MONTE BANDITELLA - C.T.R. 312.094					Classificazione		
Np	SCH. n°	Estremi Catastali		Toponomastica	Catalogo	Giacitura	R		
		Fg.	Part.						
1	654	82	53	I pianacci		piana			R
			53-02						
2	671	117	155	Palombara	CR+T	pendio			R
3	B322	95	20			pendio			R
4	B323	95	22			pendio			R

ES: Edifici Scomparsi

19		MONTE BANDITELLA - C.T.R. 312.094					Classificazione		
Np	SCH. n°	Estremi Catastali		Toponomastica	Catalogo	Giacitura	ES		
		Fg.	Part.						
1	B312	95	40			piana			ES
2	B314	94	124			pendio			ES
3	B317	94	165			pendio			ES
4	B319	96	139			pendio			ES
5	B321	81	118	P.te Cavaliere		piana			ES
6	B324	98	30	Casamancina		pendio			ES
7	B326	117	54			pendio			ES
8	B332	136	35	La Palazzetta		pendio			ES

# COMUNE DI ASSISI (PG)



SETTORE GESTIONE DEL TERRITORIO - SERVIZIO PIANIFICAZIONE URBANISTICA  
RILEVAMENTO DATI PER LA FORMAZIONE DI UN CATALOGO DEI BENI CULTURALI DI INTERESSE  
ARCHITETTONICO, AMBIENTALE E TOPONOMASTICO ESISTENTI NEL TERRITORIO COMUNALE

Ricerca a cura di:

Arch. Mauro Monella-Arch. Ersilia Morra Moretti-Arch. Monica Barbanera-Arch. Luisa Del Bianco Barbacucchia

NC: Non Classificati

19		MONTE BANDITELLA - C.T.R. 312.094					Classificazione		
Np	SCH. n°	Estremi Catastali		Toponomastica	Catalogo	Giacitura	NC		
		Fg.	Part.						
1	645	78	70	Piano della pieve	ER Chiesa	piana	-----		
2	660	96	43,43-01	C Pico C. Modestini	ER Chiesa	pendio	-----		
3	B311	79	81		Inf Acq	piana	-----		
4	B321	81		P.te Cavaliere	Ponte	piana	-----		

## COMUNE DI ASSISI (PG)



SETTORE GESTIONE DEL TERRITORIO - SERVIZIO PIANIFICAZIONE URBANISTICA  
RILEVAMENTO DATI PER LA FORMAZIONE DI UN CATALOGO DEI BENI CULTURALI DI INTERESSE  
ARCHITETTONICO, AMBIENTALE E TOPONOMASTICO ESISTENTI NEL TERRITORIO COMUNALE

Ricerca a cura di:

Arch. Mauro Monella-Arch. Ersilia Morra Moretti-Arch. Monica Barbanera-Arch. Luisa Del Bianco Barbacucchia

CR: Casa Rurale

19		MONTE BANDITELLA - C.T.R. 312.094					CR		
Np	SCH. n°	Estremi Catastali		Toponomastica	Catalogo	Giacitura	Classificazione		
		Fg.	Part.				(ETPI-ETPA)	(ET/A)	(PC-R-ES)
1	648	81	36	C. Murcelle Morcella	CR	piana	ETPI		
2	649	81	73,75	C. Capanne Poderaccio Basso	CR	piana	ETPA		PC
3	656	98	38	Balestraccio	CR	pendio	ETPI		
4	657	96	181-01	Col Cacione	CR	pendio	ETPI		
			278,185		CR		ETPA		
5	660	96	43-02	C Pico C. Modestini	CR	pendio	ETPI		PC
			213,48		CR			ET/A	
6	661	96	88,90-01,198	C. Roschetto	CR		ETPA		
7	665/666	98	67-3	Caparocchia Caparocchia	CR	piana	ETPI		
8	667	98	67-1	Caparocchia Caparocchia	CR	piana		ET/A	
9	668	116	32	Vigne I	CR	pendio	ETPI		
10	669	116	293,294-01	C. Cimarelli La Guardata	CR	pendio	ETPI		
11	672	116	102,106	Vigne II	CR	pendio	ETPI		
12	674	117	119-01	La Croce	CR	piana	ETPI		
13	NC_04	96	24-01	C. Fancera	CR	pendio	ETPA		
14	B316	96	31-01	C. Nocchia	CR	pendio	ETPA		

CR+ER: Casa Rurale + Edilizia Religiosa

19		MONTE BANDITELLA - C.T.R. 312.094					CR+ER		
Np	SCH. n°	Estremi Catastali		Toponomastica	Catalogo	Giacitura	Classificazione		
		Fg.	Part.				(ETPI-ETPA)	(ET/A)	(PC-R-ES)
1	660	96	43,43-01	C Pico C. Modestini	CR+ER	pendio	ETPI		

CR+T: Casa Rurale + Torre

19		MONTE BANDITELLA - C.T.R. 312.094					CR+T		
Np	SCH. n°	Estremi Catastali		Toponomastica	Catalogo	Giacitura	Classificazione		
		Fg.	Part.				(ETPI-ETPA)	(ET/A)	(PC-R-ES)
1	671	117	155	Palombara	CR+T	pendio			R
2	675	136	2-01	La Croce	CR+T	pendio	ETPI		

# COMUNE DI ASSISI (PG)



SETTORE GESTIONE DEL TERRITORIO - SERVIZIO PIANIFICAZIONE URBANISTICA  
RILEVAMENTO DATI PER LA FORMAZIONE DI UN CATALOGO DEI BENI CULTURALI DI INTERESSE  
ARCHITETTONICO, AMBIENTALE E TOPONOMASTICO ESISTENTI NEL TERRITORIO COMUNALE

Ricerca a cura di:

Arch. Mauro Monella-Arch. Ersilia Morra Moretti-Arch. Monica Barbanera-Arch. Luisa Del Bianco Barbacucchia

CP: Casa padronale

19		MONTE BANDITELLA - C.T.R. 312.094					CP		
Np	SCH. n°	Estremi Catastali		Toponomastica	Catalogo	Giacitura	Classificazione		
		Fg.	Part.				(ETPI-ETPA)	(ET/A)	(PC-R-ES)
1	658	94	169		CP	pendio	ETPI		
2	NC_18	96	554		CP	pendio	ETPA		

CP+CR+ER: Casa Padronale + Casa Rurale + Edilizia Religiosa

19		MONTE BANDITELLA - C.T.R. 312.094					CP+CR+EM		
Np	SCH. n°	Estremi Catastali		Toponomastica	Catalogo	Giacitura	Classificazione		
		Fg.	Part.				(ETPI-ETPA)	(ET/A)	(PC-R-ES)
1	645	78	68	Piano della pieve	CP+CR+EM	piana	ETPI		

# COMUNE DI ASSISI (PG)



SETTORE GESTIONE DEL TERRITORIO - SERVIZIO PIANIFICAZIONE URBANISTICA  
RILEVAMENTO DATI PER LA FORMAZIONE DI UN CATALOGO DEI BENI CULTURALI DI INTERESSE  
ARCHITETTONICO, AMBIENTALE E TOPONOMASTICO ESISTENTI NEL TERRITORIO COMUNALE


Ricerca a cura di:

Arch. Mauro Monella-Arch. Ersilia Morra Moretti-Arch. Monica Barbanera-Arch. Luisa Del Bianco Barbacucchia

AN: Annessi

19		MONTE BANDITELLA - C.T.R. 312.094					AN		
Np	SCH. n°	Estremi Catastali		Toponomastica	Catalogo	Giacitura	Classificazione		
		Fg.	Part.				(ETPI-ETPA)	(ET/A)	(PC-R-ES)
1	655	98	2-01	Pianucci	AN	piana	ETPI		
2	658	94	125		AN	pendio	ETPI		
3	660	96	43-03	C Pico C. Modestini	AN	pendio		ET/A	
4	661	96	90,03	C. Roschetto	AN			ET/A	
5	674	117	119	La Croce	AN	piana	ETPI		
6	B316	96	31	C. Nocchia	AN	pendio	ETPI		

# COMUNE DI ASSISI (PG)



SETTORE GESTIONE DEL TERRITORIO - SERVIZIO PIANIFICAZIONE URBANISTICA  
RILEVAMENTO DATI PER LA FORMAZIONE DI UN CATALOGO DEI BENI CULTURALI DI INTERESSE  
ARCHITETTONICO, AMBIENTALE E TOPONOMASTICO ESISTENTI NEL TERRITORIO COMUNALE

Ricerca a cura di:

Arch. Mauro Monella-Arch. Ersilia Morra Moretti-Arch. Monica Barbanera-Arch. Luisa Del Bianco Barbacucchia

ER: Edilizia Religiosa

19		MONTE BANDITELLA - C.T.R. 312.094					ER		
Np	SCH. n°	Estremi Catastali		Toponomastica	Catalogo	Giacitura	Classificazione		
		Fg.	Part.				(ETPI-ETPA)	(ET/A)	(PC-R-ES)
1	645	78	70	Piano della pieve	ER Chiesa	piana	NC		

# COMUNE DI ASSISI (PG)



SETTORE GESTIONE DEL TERRITORIO - SERVIZIO PIANIFICAZIONE URBANISTICA  
RILEVAMENTO DATI PER LA FORMAZIONE DI UN CATALOGO DEI BENI CULTURALI DI INTERESSE  
ARCHITETTONICO, AMBIENTALE E TOPONOMASTICO ESISTENTI NEL TERRITORIO COMUNALE

Ricerca a cura di:

Arch. Mauro Monella-Arch. Ersilia Morra Moretti-Arch. Monica Barbanera-Arch. Luisa Del Bianco Barbacucchia

Inf.Acq.: Infrastrutture per Acquedotto

19		MONTE BANDITELLA - C.T.R. 312.094				INF. ACQ.			
Np	SCH. n°	Estremi Catastali		Toponomastica	Catalogo	Giacitura	Classificazione		
		Fg.	Part.				(ETPI-ETPA)	(ET/A)	(PC-R-ES)
1	B311	79	81		Inf Acq	piana	-----		
2	B321	81		P.te Cavaliere	Ponte	piana	-----		

# COMUNE DI ASSISI (PG)



SETTORE GESTIONE DEL TERRITORIO - SERVIZIO PIANIFICAZIONE URBANISTICA  
RILEVAMENTO DATI PER LA FORMAZIONE DI UN CATALOGO DEI BENI CULTURALI DI INTERESSE  
ARCHITETTONICO, AMBIENTALE E TOPONOMASTICO ESISTENTI NEL TERRITORIO COMUNALE

Ricerca a cura di:

Arch. Mauro Monella-Arch. Ersilia Morra Moretti-Arch. Monica Barbanera-Arch. Luisa Del Bianco Barbacucchia

Agg. Rur.: Aggregato Rurale

19		MONTE BANDITELLA - C.T.R. 312.094				AGG. RUR.			
Np	SCH. n°	Estremi Catastali		Toponomastica	Catalogo	Giacitura	Classificazione		
		Fg.	Part.				(ETPI-ETPA)	(ET/A)	(PC-R-ES)
1	663	97			Agg. Rur.				
	664		38		U. Ab.		ET/A		
			38		U. Ab.		ET/A		