

COMUNE DI ASSISI (PG)



SETTORE GESTIONE DEL TERRITORIO – SERVIZIO PIANIFICAZIONE URBANISTICA

RILEVAMENTO DATI PER LA FORMAZIONE DI UN CATALOGO DEI BENI CULTURALI DI INTERESSE ARCHITETTONICO, AMBIENTALE E TOPONOMASTICO ESISTENTI NEL TERRITORIO COMUNALE

Ricerca a cura di:

Arch. Mauro Monella – Arch. Ersilia Morra Moretti – Arch. Monica Barbanera – Arch. Luisa Del Bianco Barbacucchia



ELENCO GENERALE

21 – BASTIA UMBRA – CTR 311.112

Il coordinatore della ricerca:
Arch. Mauro Monella

*Il Dirigente del
Settore Gestione del Territorio*
Arch. Marina Marini

21 - BASTIA UMBRA

C.T.R. 311.112

SCH.

685
686
687
688
689
690
691
692
693
694
695
696
697
698
699
700
701
702

COMUNE DI ASSISI (PG)



SETTORE GESTIONE DEL TERRITORIO – SERVIZIO PIANIFICAZIONE URBANISTICA

RILEVAMENTO DATI PER LA FORMAZIONE DI UN CATALOGO DEI BENI CULTURALI DI INTERESSE ARCHITETTONICO, AMBIENTALE E TOPONOMASTICO ESISTENTI NEL TERRITORIO COMUNALE

Ricerca a cura di:

Arch. Mauro Monella – Arch. Ersilia Morra Moretti – Arch. Monica Barbanera – Arch. Luisa Del Bianco Barbacucchia

QUADRO SINOTTICO

21 - BASTIA UMBRA

C.T.R. 311.112

SCH. n°

685	694
686	695
687	696
688	697
689	698
690	699
691	700
692	701
693	702

Catalogo

CR	3
CR+T	1
CR+T+MO	1
CP	0
AN	4
ER	1
POZZO	1
N. ED.	1
NC	12

Classificazione


ETPI	7
ETPI-PC	0
ETPA	1
ET/A	12
ES	2
NC	1

COMUNE DI ASSISI (PG)

SETTORE GESTIONE DEL TERRITORIO - SERVIZIO PIANIFICAZIONE URBANISTICA
RILEVAMENTO DATI PER LA FORMAZIONE DI UN CATALOGO DEI BENI CULTURALI DI INTERESSE
ARCHITETTONICO, AMBIENTALE E TOPONOMASTICO ESISTENTI NEL TERRITORIO COMUNALE

Ricerca a cura di:

Arch. Mauro Monella-Arch. Ersilia Morra Moretti-Arch. Monica Barbanera-Arch. Luisa Del Bianco Barbacucchia



RIEPILOGO GENERALE

21		BASTIA UMBRA - C.T.R. 311.112							
Np	SCH. n°	Estremi Catastali		Toponomastica	Catalogo	Giacitura	Classificazione		
		Fg.	Part.				(ETPI-ETPA)	(ET/A)	(PC-R-ES)
1	685	86	40					ET/A	
2	686	86	17-1	S. Giovanni in Campiglione	CR+T+MO	piana	ETPI		
			17		CA		ETPI		
3	687	86	79,81,82					ET/A	
4	688	86	56,57,58					ET/A	
5	689	99	3	C. Albi	CR	piana			ES
					Pozzo		-----		
6	690	100	3-1	Bagnolo	CA	piana	ETPI		
			3-2		CR		ETPI		
7	691	100	13-1	Pod. Pascoletti	CR	piana	ETPA		
8	692	99	6					ET/A	
9	693	100	14-2	Bagnolo	CR+TR	piana	ETPI		
			14-3		CA		ETPI		
			14-4						ES
10	694	100	16,203					ET/A	
11	695	100	24,412					ET/A	
12	696	100	22,500,502					ET/A	
13	697	99	119					ET/A	
14	698	99	15					ET/A	
15	699	99	20,216					ET/A	
16	700	99	155,824					ET/A	
17	701	119	23	Maestà di Verna	N. Ed.	piana		ET/A	
					ER Chiesa		-----		
18	702	119	51-4	Torre Cioccolina	CA	piana	ETPI		

COMUNE DI ASSISI (PG)



SETTORE GESTIONE DEL TERRITORIO - SERVIZIO PIANIFICAZIONE URBANISTICA
RILEVAMENTO DATI PER LA FORMAZIONE DI UN CATALOGO DEI BENI CULTURALI DI INTERESSE
ARCHITETTONICO, AMBIENTALE E TOPONOMASTICO ESISTENTI NEL TERRITORIO COMUNALE


Ricerca a cura di:

Arch. Mauro Monella-Arch. Ersilia Morra Moretti-Arch. Monica Barbanera-Arch. Luisa Del Bianco Barbacucchia

ETPI: Edilizia Tradizionale Prevalentemente Integra

21		BASTIA UMBRA - C.T.R. 311.112					Classificazione		
Np	SCH. n°	Estremi Catastali		Toponomastica	Catalogo	Giacitura	ETPI		
		Fg.	Part.						
1	686	86	17-1	S. Giovanni in Campiglione	CR+T+MO	piana	ETPI		
			17		CA		ETPI		
2	690	100	3-1	Bagnolo	CA	piana	ETPI		
			3-2		CR		ETPI		
3	693	100	14-2	Bagnolo	CR+TR	piana	ETPI		
			14-3		CA		ETPI		
4	702	119	51-4	Torre Cioccolina	CA	piana	ETPI		

COMUNE DI ASSISI (PG)



SETTORE GESTIONE DEL TERRITORIO - SERVIZIO PIANIFICAZIONE URBANISTICA
RILEVAMENTO DATI PER LA FORMAZIONE DI UN CATALOGO DEI BENI CULTURALI DI INTERESSE
ARCHITETTONICO, AMBIENTALE E TOPONOMASTICO ESISTENTI NEL TERRITORIO COMUNALE

Ricerca a cura di:

Arch. Mauro Monella-Arch. Ersilia Morra Moretti-Arch. Monica Barbanera-Arch. Luisa Del Bianco Barbacucchia

ETPA: Edilizia Tradizionale Prevalentemente Alterata

21		BASTIA UMBRA - C.T.R. 311.112					Classificazione		
Np	SCH. n°	Estremi Catastali		Toponomastica	Catalogo	Giacitura	ETPA		
		Fg.	Part.						
1	691	100	13-1	Pod. Pascoletti	CR	piana	ETPA		

COMUNE DI ASSISI (PG)



SETTORE GESTIONE DEL TERRITORIO - SERVIZIO PIANIFICAZIONE URBANISTICA
RILEVAMENTO DATI PER LA FORMAZIONE DI UN CATALOGO DEI BENI CULTURALI DI INTERESSE
ARCHITETTONICO, AMBIENTALE E TOPONOMASTICO ESISTENTI NEL TERRITORIO COMUNALE

Ricerca a cura di:

Arch. Mauro Monella-Arch. Ersilia Morra Moretti-Arch. Monica Barbanera-Arch. Luisa Del Bianco Barbacucchia

ET/A: Edilizia Trasformata/Alterata

21		BASTIA UMBRA - C.T.R. 311.112					Classificazione	
Np	SCH. n°	Estremi Catastali		Toponomastica	Catalogo	Giacitura	ET/A	
		Fg.	Part.					
1	685	86	40				ET/A	
2	687	86	79,81,82				ET/A	
3	688	86	56,57,58				ET/A	
4	692	99	6				ET/A	
5	694	100	16,203				ET/A	
6	695	100	24,412				ET/A	
7	696	100	22,500,502				ET/A	
8	697	99	119				ET/A	
9	698	99	15				ET/A	
10	699	99	20,216				ET/A	
11	700	99	155,824				ET/A	
12	701	119	23	Maestà di Verna	N. Ed.	piana	ET/A	

COMUNE DI ASSISI (PG)



SETTORE GESTIONE DEL TERRITORIO - SERVIZIO PIANIFICAZIONE URBANISTICA
RILEVAMENTO DATI PER LA FORMAZIONE DI UN CATALOGO DEI BENI CULTURALI DI INTERESSE
ARCHITETTONICO, AMBIENTALE E TOPONOMASTICO ESISTENTI NEL TERRITORIO COMUNALE

Ricerca a cura di:

Arch. Mauro Monella-Arch. Ersilia Morra Moretti-Arch. Monica Barbanera-Arch. Luisa Del Bianco Barbacucchia

ES: Edifici Scomparsi

21		BASTIA UMBRA - C.T.R. 311.112					Classificazione		
Np	SCH. n°	Estremi Catastali		Toponomastica	Catalogo	Giacitura	ES		
		Fg.	Part.						
1	689	99	3	C. Albi	CR	piana			ES
2	693	100	14-4	Bagnolo		piana			ES

COMUNE DI ASSISI (PG)



SETTORE GESTIONE DEL TERRITORIO - SERVIZIO PIANIFICAZIONE URBANISTICA
RILEVAMENTO DATI PER LA FORMAZIONE DI UN CATALOGO DEI BENI CULTURALI DI INTERESSE
ARCHITETTONICO, AMBIENTALE E TOPONOMASTICO ESISTENTI NEL TERRITORIO COMUNALE

Ricerca a cura di:

Arch. Mauro Monella-Arch. Ersilia Morra Moretti-Arch. Monica Barbanera-Arch. Luisa Del Bianco Barbacucchia

NC: Non Classificati

21		BASTIA UMBRA - C.T.R. 311.112					Classificazione		
Np	SCH. n°	Estremi Catastali		Toponomastica	Catalogo	Giacitura	NC		
		Fg.	Part.						
1	689	99	3	C. Albi	Pozzo	piana	-----		
2	701	119	23	Maestà di Verna	ER Chiesa	piana	-----		

COMUNE DI ASSISI (PG)



SETTORE GESTIONE DEL TERRITORIO - SERVIZIO PIANIFICAZIONE URBANISTICA
RILEVAMENTO DATI PER LA FORMAZIONE DI UN CATALOGO DEI BENI CULTURALI DI INTERESSE
ARCHITETTONICO, AMBIENTALE E TOPONOMASTICO ESISTENTI NEL TERRITORIO COMUNALE

Ricerca a cura di:

Arch. Mauro Monella-Arch. Ersilia Morra Moretti-Arch. Monica Barbanera-Arch. Luisa Del Bianco Barbacucchia

CR: Casa Rurale

21		BASTIA UMBRA - C.T.R. 311.112					CR		
Np	SCH. n°	Estremi Catastali		Toponomastica	Catalogo	Giacitura	Classificazione		
		Fg.	Part.				(ETPI-ETPA)	(ET/A)	(PC-R-ES)
1	689	99	3	C. Albi	CR	piana			ES
2	690	100	3-2	Bagnolo	CR	piana	ETPI		
3	691	100	13-1	Pod. Pascoletti	CR	piana	ETPA		

CR+T: Casa Rurale + Torre

21		BASTIA UMBRA - C.T.R. 311.112					CR+T		
Np	SCH. n°	Estremi Catastali		Toponomastica	Catalogo	Giacitura	Classificazione		
		Fg.	Part.				(ETPI-ETPA)	(ET/A)	(PC-R-ES)
1	693	100	14-2	Bagnolo	CR+TR	piana	ETPI		

CR+T+MO: Casa Rurale + Torre + Molino

21		BASTIA UMBRA - C.T.R. 311.112					CR+T+MO		
Np	SCH. n°	Estremi Catastali		Toponomastica	Catalogo	Giacitura	Classificazione		
		Fg.	Part.				(ETPI-ETPA)	(ET/A)	(PC-R-ES)
1	686	86	17-1	S. Giovanni in Campiglione	CR+T+MO	piana	ETPI		

COMUNE DI ASSISI (PG)



SETTORE GESTIONE DEL TERRITORIO - SERVIZIO PIANIFICAZIONE URBANISTICA
RILEVAMENTO DATI PER LA FORMAZIONE DI UN CATALOGO DEI BENI CULTURALI DI INTERESSE
ARCHITETTONICO, AMBIENTALE E TOPONOMASTICO ESISTENTI NEL TERRITORIO COMUNALE

Ricerca a cura di:

Arch. Mauro Monella-Arch. Ersilia Morra Moretti-Arch. Monica Barbanera-Arch. Luisa Del Bianco Barbacucchia

AN: Annessi

21		BASTIA UMBRA - C.T.R. 311.112					AN		
Np	SCH. n°	Estremi Catastali		Toponomastica	Catalogo	Giacitura	Classificazione		
		Fg.	Part.				(ETPI-ETPA)	(ET/A)	(PC-R-ES)
1	686	86	17	S. Giovanni in Campiglione	CA	piana	ETPI		
2	690	100	3-1	Bagnolo	CA	piana	ETPI		
3	693	100	14-3	Bagnolo	CA	piana	ETPI		
4	702	119	51-4	Torre Cioccolina	CA	piana	ETPI		

COMUNE DI ASSISI (PG)



SETTORE GESTIONE DEL TERRITORIO - SERVIZIO PIANIFICAZIONE URBANISTICA
RILEVAMENTO DATI PER LA FORMAZIONE DI UN CATALOGO DEI BENI CULTURALI DI INTERESSE
ARCHITETTONICO, AMBIENTALE E TOPONOMASTICO ESISTENTI NEL TERRITORIO COMUNALE

Ricerca a cura di:

Arch. Mauro Monella-Arch. Ersilia Morra Moretti-Arch. Monica Barbanera-Arch. Luisa Del Bianco Barbacucchia

POZZO

21		BASTIA UMBRA - C.T.R. 311.112				POZZO			
Np	SCH. n°	Estremi Catastali		Toponomastica	Catalogo	Giacitura	Classificazione		
		Fg.	Part.				(ETPI-ETPA)	(ET/A)	(PC-R-ES)
1	689	99	3	C. Albi	Pozzo	piana	-----		

COMUNE DI ASSISI (PG)



SETTORE GESTIONE DEL TERRITORIO - SERVIZIO PIANIFICAZIONE URBANISTICA
RILEVAMENTO DATI PER LA FORMAZIONE DI UN CATALOGO DEI BENI CULTURALI DI INTERESSE
ARCHITETTONICO, AMBIENTALE E TOPONOMASTICO ESISTENTI NEL TERRITORIO COMUNALE


Ricerca a cura di:

Arch. Mauro Monella-Arch. Ersilia Morra Moretti-Arch. Monica Barbanera-Arch. Luisa Del Bianco Barbacucchia

N. Ed.: Nuova Edificazione

21		BASTIA UMBRA - C.T.R. 311.112					N. ED.		
Np	SCH. n°	Estremi Catastali		Toponomastica	Catalogo	Giacitura	Classificazione		
		Fg.	Part.				(ETPI-ETPA)	(ET/A)	(PC-R-ES)
1	701	119	23	Maestà di Verna	N. Ed.	piana		ET/A	

COMUNE DI ASSISI (PG)



SETTORE GESTIONE DEL TERRITORIO - SERVIZIO PIANIFICAZIONE URBANISTICA
RILEVAMENTO DATI PER LA FORMAZIONE DI UN CATALOGO DEI BENI CULTURALI DI INTERESSE
ARCHITETTONICO, AMBIENTALE E TOPONOMASTICO ESISTENTI NEL TERRITORIO COMUNALE

Ricerca a cura di:

Arch. Mauro Monella-Arch. Ersilia Morra Moretti-Arch. Monica Barbanera-Arch. Luisa Del Bianco Barbacucchia

ER: Edilizia Religiosa

21		BASTIA UMBRA - C.T.R. 311.112					ER		
Np	SCH. n°	Estremi Catastali		Toponomastica	Catalogo	Giacitura	Classificazione		
		Fg.	Part.				(ETPI-ETPA)	(ET/A)	(PC-R-ES)
1	701	119	23	Maestà di Verna	ER Chiesa	piana	-----		