

COMUNE DI ASSISI (PG)



SETTORE GESTIONE DEL TERRITORIO – SERVIZIO PIANIFICAZIONE URBANISTICA

RILEVAMENTO DATI PER LA FORMAZIONE DI UN CATALOGO DEI BENI CULTURALI DI INTERESSE ARCHITETTONICO, AMBIENTALE E TOPONOMASTICO ESISTENTI NEL TERRITORIO COMUNALE

Ricerca a cura di:

Arch. Mauro Monella – Arch. Ersilia Morra Moretti – Arch. Monica Barbanera – Arch. Luisa Del Bianco Barbacucchia



ELENCO GENERALE

26 – TOR D'ANDREA – CTR 311.151

**ELABORATO MODIFICATO ED AGGIORNATO A SEGUITO DELLE
PRESCRIZIONI DETTATE DALLA PROVINCIA DI PERUGIA CON DELIBERA
DI GIUNTA PROVINCIALE N. 447 DELL' 11.10.2010**

IL GRUPPO DI LAVORO

Arch. Giovanni Montanaro

Geom. Giuseppa Rossi

Geom. Giancarlo Boschetti

Geom. Gianluca Giubilei

Geom. Luigi Palazzo

Geom. Francesca Salari

Sig.ra Alessandra Falcinelli

IL DIRIGENTE

Settore Gestione del Territorio

Ing. Brunella Gambelunghe

26 - TOR D'ANDREA

C.T.R. 311.151

SCH.

| | | |
|-----|-----|-------|
| A1 | A34 | A67 |
| A2 | A35 | A68 |
| A3 | A36 | A71 |
| A4 | A37 | A72 |
| A5 | A38 | A73 |
| A6 | A39 | A74 |
| A7 | A40 | A81 |
| A8 | A41 | A82 |
| A9 | A42 | A83 |
| A10 | A43 | A84 |
| A11 | A44 | A85 |
| A13 | A45 | A110 |
| A14 | A47 | A111 |
| A15 | A48 | A112 |
| A16 | A49 | NC_10 |
| A17 | A50 | B424 |
| A18 | A51 | B425 |
| A19 | A52 | B426 |
| A20 | A53 | B428 |
| A21 | A54 | B429 |
| A22 | A55 | B430 |
| A23 | A56 | B431 |
| A24 | A57 | B432 |
| A25 | A58 | B433 |
| A26 | A59 | B435 |
| A27 | A60 | B436 |
| A29 | A61 | |
| A30 | A62 | |
| A31 | A63 | |
| A32 | A64 | |
| A33 | A65 | |

COMUNE DI ASSISI (PG)



SETTORE GESTIONE DEL TERRITORIO – SERVIZIO PIANIFICAZIONE URBANISTICA

RILEVAMENTO DATI PER LA FORMAZIONE DI UN CATALOGO DEI BENI CULTURALI DI INTERESSE ARCHITETTONICO, AMBIENTALE E TOPONOMASTICO ESISTENTI NEL TERRITORIO COMUNALE

Ricerca a cura di:

Arch. Mauro Monella – Arch. Ersilia Morra Moretti – Arch. Monica Barbanera – Arch. Luisa Del Bianco Barbacucchia

QUADRO SINOTTICO

26 - TOR D'ANDREA

C.T.R. 311.151

SCH. n°

| | | | | | | | | |
|-----|-----|-----|-----|-----|-----|-----|-------|------|
| A1 | A11 | A22 | A33 | A43 | A54 | A64 | A83 | B428 |
| A2 | A13 | A23 | A34 | A44 | A55 | A65 | A84 | B429 |
| A3 | A14 | A24 | A35 | A45 | A56 | A67 | A85 | B430 |
| A4 | A15 | A25 | A36 | A47 | A57 | A68 | A110 | B431 |
| A5 | A16 | A26 | A37 | A48 | A58 | A71 | A111 | B432 |
| A6 | A17 | A27 | A38 | A49 | A59 | A72 | A112 | B433 |
| A7 | A18 | A29 | A39 | A50 | A60 | A73 | NC_10 | B435 |
| A8 | A19 | A30 | A40 | A51 | A61 | A74 | B424 | B436 |
| A9 | A20 | A31 | A41 | A52 | A62 | A81 | B425 | |
| A10 | A21 | A32 | A42 | A53 | A63 | A82 | B426 | |

Catalogo

| | |
|--------|----|
| CR | 30 |
| CP | 7 |
| AN | 43 |
| ER | 1 |
| POZZO | 5 |
| N. ED. | 1 |
| NC | 53 |

Classificazione

| | |
|---------|----|
| ETPI | 42 |
| ETPI-PC | 4 |
| ETPA | 11 |
| ET/A | 70 |
| ES | 8 |
| R | 1 |
| NC | 5 |

COMUNE DI ASSISI (PG)

SETTORE GESTIONE DEL TERRITORIO - SERVIZIO PIANIFICAZIONE URBANISTICA
RILEVAMENTO DATI PER LA FORMAZIONE DI UN CATALOGO DEI BENI CULTURALI DI INTERESSE
ARCHITETTONICO, AMBIENTALE E TOPONOMASTICO ESISTENTI NEL TERRITORIO COMUNALE

Ricerca a cura di:

Arch. Mauro Monella-Arch. Ersilia Morra Moretti-Arch. Monica Barbanera-Arch. Luisa Del Bianco Barbacucchia



RIEPILOGO GENERALE

| 26 | | TOR D'ANDREA - C.T.R. 311.151 | | | | | | | |
|----|---------|-------------------------------|----------------|---|----------|-----------|-----------------|--------|-----------|
| Np | SCH. n° | Estremi Catastali | | Toponomastica | Catalogo | Giacitura | Classificazione | | |
| | | Fg. | Part. | | | | (ETPI-ETPA) | (ET/A) | (PC-R-ES) |
| 1 | A1 | 118 | 51 | | | | | ET/A | |
| 2 | A2 | 118 | 71,34,34-01 | Riale | CR | piana | ETPI | | |
| 3 | A3 | 118 | 12 | C. Gigliarelli | CP+AN | piana | ETPI | | |
| | | | 12-02 | | Pozzo | | ----- | | |
| | | | 12-03 | | Forno | | ETPI | | |
| 4 | A4 | 137 | 2 | | | | | ET/A | |
| 5 | A5 | 138 | 170,171,172 | | | | | ET/A | |
| 6 | A6 | 138 | 7 | | | | | ET/A | |
| 7 | A7 | 137 | 64,64-1 | Pozzo Morto | CR | piana | | ET/A | |
| | | | 64-2 | | AN | | ETPI | | |
| 8 | A8 | 137 | 300 | | | | | ET/A | |
| 9 | A9 | 151 | 16,16-02 | Cupa | CR | piana | ETPA | | |
| | | | 16-03 | | AN | | ETPI | | |
| 10 | A10 | 151 | 20-22 | C. Brufani | CR | piana | ETPA | | |
| | | | 23 | | AN | | ETPI | | |
| 11 | A11 | 151 | 31 | | | | | ET/A | |
| 12 | A13 | 151 | 63-139 | Crocione III | CR | piana | ETPI | | |
| | | | 63-01 | | AN | | | ET/A | |
| | | | 63-04 | | AN | | | ET/A | |
| 13 | A14 | 151 | 57 | | | | | ET/A | |
| 14 | A15 | 151 | 55,147 | | | | | ET/A | |
| 15 | A16 | 151 | 41-04 | C. Brufani | CR | piana | | ET/A | |
| | | | 41-01 | | AN | | | ET/A | |
| | | | 41-03 | | AN | | | ET/A | |
| 16 | A17 | 137 | 153 | | | | | ET/A | |
| 17 | A18 | 137 | 152 | | | | | ET/A | |
| 18 | A19 | 137 | 248,249 | | CR | piana | ETPI | | |
| | | | 113 | | AN | | ETPI | | |
| 19 | A20 | 137 | 119 | | | | | ET/A | |
| 20 | A21 | 138 | 127,128,510 | | | | | ET/A | |
| 21 | A22 | 118 | 19-02 | | CR | piana | | ET/A | |
| | | | 20-01 | | CR | | ETPI | | |
| | | | 19-01 | | AN | | | ET/A | |
| | | | 20 | | AN | | ETPI | | |
| 22 | A23 | 118 | 11,13,11-02,41 | Fonte di San Francesco San Francescuccio | CR+AN | piana | ETPA | | |
| | | | 42-01 | | AN | | | ET/A | |
| 23 | A24 | 118 | 3 | | | | | ET/A | |
| 24 | A25 | 118 | 22 | | | | | ET/A | |
| 25 | A26 | 118 | 29,29-01 | Torre Ceccolina II | CR | piana | | ET/A | |
| 26 | A27 | 118 | 31,54 | | | | | ET/A | |
| 27 | A29 | 119 | 59 | | | | | ET/A | |
| 28 | A30 | 119 | 60,306 | | | | | ET/A | |
| 29 | A31 | 120 | 39-01 | Citerna I | | piana | | | ES |
| 30 | A32 | 138 | 45,101,157 | | | | | ET/A | |
| 31 | A33 | 138 | 63 | | | | | ET/A | |
| 32 | A34 | 138 | 67 | | | | | ET/A | |
| 33 | A35 | 139 | 14,19,22,23 | | | | | ET/A | |

| 26 | | TOR D'ANDREA - C.T.R. 311.151 | | | | | | | |
|----|---------|-------------------------------|-------------|----------------------------|----------|-----------|-----------------|--------|-----------|
| Np | SCH. n° | Estremi Catastali | | Toponomastica | Catalogo | Giacitura | Classificazione | | |
| | | Fg. | Part. | | | | (ETPI-ETPA) | (ET/A) | (PC-R-ES) |
| 34 | A36 | 139 | 9,302 | | | | | ET/A | |
| 35 | A37 | 138 | 50-01 | C. Franchi Reale I | CP | piana | ETPI | | |
| | | | 50-02 | | AN | | ETPI | | |
| 36 | A38 | 138 | 51,51-01 | Reale II | CR | piana | ETPI | | |
| | | | 51 | | AN | | | ET/A | |
| | | | 52-01 | | | | | | ES |
| 37 | A39 | 139 | 52 | | | | | ET/A | |
| 38 | A40 | 151 | 44-02 | Reale I | CP | piana | ETPI | | |
| | | | 44-01 | | Pozzo | | | ----- | |
| | | | 44-03 | | AN | | | ETPI | |
| | | | 44-04 | | AN | | | ETPI | |
| 39 | A41 | 151 | 61 | | | | | ET/A | |
| 40 | A42 | 151 | 46,47 | | | | | ET/A | |
| 41 | A43 | 139 | 56 | | | | | ET/A | |
| 42 | A44 | 139 | 39-01 | Reale I | CR | piana | ETPI | | |
| 43 | A45 | 153 | 2,7 | | | | | ET/A | |
| 44 | A47 | 139 | 4-04 | San Vincenzo Pod. Franchi | CP | piana | ETPI | | |
| | | | 4-02 | | AN | | | ETPI | |
| | | | 4-03 | | Pozzo | | | ----- | |
| | | | 5 | | ER | | | ETPI | |
| 45 | A48 | 140 | 46 | | | | | ET/A | |
| 46 | A49 | 139 | 3-02 | | CR | piana | ETPI | | |
| | | | 3-01 | | AN | | | ETPI | |
| | | | 3-03 | | AN | | | ETPI | |
| 47 | A50 | 120 | 43-01 | Fonte Citerna II | CP | piana | ETPI | | |
| | | | 43-02 | | AN | | | ETPA | |
| | | | 42-01 | | Pozzo | | | ----- | |
| | | | 43 | | AN | | | ETPI | |
| 48 | A51 | 120 | 46,74,230 | | | | | ET/A | |
| | | | 46-01 | | AN | | ETPI | | |
| 49 | A52 | 120 | 7 | | | | | ET/A | |
| 50 | A53 | 120 | 4 | | | | | ET/A | |
| 51 | A54 | 120 | 246-29 | | CR parte | | | ET/A | |
| | | | 64 | | CR parte | | ETPI | | PC |
| | | | 64 | | AN | | | ET/A | |
| | | | 29-02 | | AN | | ETPA | | |
| 52 | A55 | 120 | 1-03 | C. Franchi Camminaccio III | CP | piana | ETPA | | |
| | | | 1-02 | | AN | | | ETPA | |
| 53 | A56 | 120 | 186-01 | | CR | piana | | ET/A | |
| | | | 183,9-01 | | AN | | | ETPA | |
| 54 | A57 | 121 | 376,377 | | CR | piana | ETPI | | PC |
| | | | 379-02 | | AN | | | ETPI | |
| 55 | A58 | 140 | 18,18-01 | | CR | piana | | ET/A | |
| | | | 5000 | | AN | | | ETPI | |
| 56 | A59 | 140 | 36,86 | | | | | ET/A | |
| 57 | A60 | 120 | 19 | | | | | ET/A | |
| 58 | A61 | 153 | 107,237 | | | | | ET/A | |
| 59 | A62 | 153 | 108,109,110 | | | | | ET/A | |
| 60 | A63 | 153 | 8,179 | La Fluorenzuola | CR | piana | ETPI | | |
| | | | 152 | | AN | | | | ET/A |
| 61 | A64 | 153 | 49-01 | Biscina II | CR | piana | | ET/A | |
| | | | 49-02 | | AN | | | ETPI | |
| 62 | A65 | 153 | 60,60-01 | C. Piscina Biscina I | CR | piana | ETPA | | |
| | | | 68-01 | | AN | | | | R |
| 63 | A67 | 139 | 68-01 | | CR | piana | ETPI | | |
| | | | 68 | | AN | | | ETPI | |
| 64 | A68 | 139 | 67,69 | | | | | ET/A | |

| 26 | | TOR D'ANDREA - C.T.R. 311.151 | | | | | | | |
|----|---------|-------------------------------|----------------|------------------|------------|-----------|-----------------|--------|-----------|
| Np | SCH. n° | Estremi Catastali | | Toponomastica | Catalogo | Giacitura | Classificazione | | |
| | | Fg. | Part. | | | | (ETPI-ETPA) | (ET/A) | (PC-R-ES) |
| 65 | A71 | 152 | 19 | | | | | ET/A | |
| 66 | A72 | 153 | 78 | | | | | ET/A | |
| 67 | A73 | 153 | 52,52-02 | Pod. Tini | CR | | | ET/A | |
| | | | 52-01 | | AN | | | ET/A | |
| | | | 52-03 | | AN (silos) | | | ETPI | |
| 68 | A74 | 140 | 60,61,62 | | | | | ET/A | |
| 69 | A81 | 140 | 64,65 | | | | | ET/A | |
| 70 | A82 | 153 | 20-02,104 | Pod. Gigliarelli | CR | piana | | ETPI | |
| | | | 20-01 | | AN | | | ETPI | |
| | | | 20-03 | | AN | | | ETPI | |
| | | | 20 | | pozzo | | | ----- | |
| 71 | A83 | 153 | 81 | | | | | ET/A | |
| 72 | A84 | 153 | 127 | | CR | piana | | ETPI | |
| | | | 89-02 | | AN | | | ETPI | |
| | | | 126-01 | | AN | | | ETPI | |
| 73 | A85 | 153 | 91 | | | | | ET/A | |
| 74 | A110 | 120 | 32,1013,1002 | | | | | ET/A | |
| 75 | A111 | 121 | 368,957 | | | | | ET/A | |
| 76 | A112 | 120 | 21,161,162 | | | | | ET/A | |
| 77 | NC_10 | 139 | 54 | | CR | piana | | ETPI | PC |
| | | | 54-01 | | AN | | | ETPI | PC |
| 78 | B424 | 140 | 37 | | | piana | | | ES |
| 79 | B425 | 154 | 278,279 | | CR | piana | | ET/A | |
| | | | 280 | | AN | | | ET/A | |
| 80 | B426 | 153 | 74 | | | piana | | | ES |
| 81 | B428 | 120 | 34 | C. Pascucci | CR | piana | | ETPA | |
| | | | 247 | | AN | | | ETPI | |
| | | | 222,223-01,172 | | N. Ed. | | | | ET/A |
| 82 | B429 | 138 | 43 | | CP | piana | | ETPA | |
| | | | 144-01,44-01 | | AN | | | | ET/A |
| 83 | B430 | 119 | 46-1 | | CR | piana | | ETPI | |
| 84 | B431 | 138 | 118,138 | | | piana | | | ES |
| 85 | B432 | 118 | 45-01 | | | piana | | | ES |
| 86 | B433 | 118 | 23 | | | piana | | | ES |
| 87 | B435 | 137 | 153-2 | | CR | piana | | ET/A | |
| | | | 153-1 | | AN | | | ET/A | |
| 88 | B436 | 151 | 308 | | | piana | | | ES |

COMUNE DI ASSISI (PG)

SETTORE GESTIONE DEL TERRITORIO - SERVIZIO PIANIFICAZIONE URBANISTICA
RILEVAMENTO DATI PER LA FORMAZIONE DI UN CATALOGO DEI BENI CULTURALI DI INTERESSE
ARCHITETTONICO, AMBIENTALE E TOPONOMASTICO ESISTENTI NEL TERRITORIO COMUNALE



Ricerca a cura di:

Arch. Mauro Monella-Arch. Ersilia Morra Moretti-Arch. Monica Barbanera-Arch. Luisa Del Bianco Barbacucchia

ETPI: Edilizia Tradizionale Prevalentemente Integra

| 26 | | TOR D'ANDREA - C.T.R. 311.151 | | | | | Classificazione | | |
|----|---------|-------------------------------|-------------|------------------------------|------------|-----------|-----------------|--|--|
| Np | SCH. n° | Estremi Catastali | | Toponomastica | Catalogo | Giacitura | ETPI | | |
| | | Fg. | Part. | | | | | | |
| 1 | A2 | 118 | 71,34,34-01 | Riale | CR | piana | ETPI | | |
| 2 | A3 | 118 | 12 | C. Gigliarelli | CP+AN | piana | ETPI | | |
| | | | 12-03 | | Forno | | ETPI | | |
| 3 | A7 | 137 | 64-2 | Pozzo Morto | AN | piana | ETPI | | |
| 4 | A9 | 151 | 16-03 | Cupa | AN | piana | ETPI | | |
| 5 | A10 | 151 | 23 | C. Brufani | AN | piana | ETPI | | |
| 6 | A13 | 151 | 63-139 | Crocione III | CR | piana | ETPI | | |
| 7 | A19 | 137 | 248,249 | | CR | piana | ETPI | | |
| | | | 113 | | AN | | ETPI | | |
| 8 | A22 | 118 | 20-01 | | CR | piana | ETPI | | |
| | | | 20 | | AN | | ETPI | | |
| 9 | A37 | 138 | 50-01 | C. Franchi Reale I | CP | piana | ETPI | | |
| | | | 50-02 | | AN | | ETPI | | |
| 10 | A38 | 138 | 51,51-01 | Reale II | CR | piana | ETPI | | |
| 11 | A40 | 151 | 44-02 | Reale I | CP | piana | ETPI | | |
| | | | 44-03 | | AN | | ETPI | | |
| | | | 44-04 | | AN | | ETPI | | |
| 12 | A44 | 139 | 39-01 | Reale I | CR | piana | ETPI | | |
| 13 | A47 | 139 | 4-04 | San Vincenzo Pod. Franchi | CP | piana | ETPI | | |
| | | | 4-02 | | AN | | ETPI | | |
| | | | 5 | | ER | | ETPI | | |
| 14 | A49 | 139 | 3-02 | | CR | piana | ETPI | | |
| | | | 3-01 | | AN | | ETPI | | |
| | | | 3-03 | | AN | | ETPI | | |
| 15 | A50 | 120 | 43-01 | Fonte Citerna II | CP | piana | ETPI | | |
| | | | 43 | | AN | | ETPI | | |
| 16 | A51 | 120 | 46-01 | | AN | | ETPI | | |
| 17 | A57 | 121 | 379-02 | | AN | piana | ETPI | | |
| 18 | A58 | 140 | 5000 | | AN | piana | ETPI | | |
| 19 | A63 | 153 | 8,179 | La Fluorenzuola | CR | piana | ETPI | | |
| 20 | A64 | 153 | 49-02 | Biscina II | AN | piana | ETPI | | |
| 21 | A67 | 139 | 68-01 | | CR | piana | ETPI | | |
| | | | 68 | | AN | | ETPI | | |
| 22 | A73 | 153 | 52-03 | Pod. Tini | AN (silos) | | ETPI | | |
| 23 | A82 | 153 | 20-02,104 | Pod. Gigliarelli | CR | piana | ETPI | | |
| | | | 20-01 | | AN | | ETPI | | |
| | | | 20-03 | | AN | | ETPI | | |
| 24 | A84 | 153 | 127 | | CR | piana | ETPI | | |
| | | | 89-02 | | AN | | ETPI | | |
| | | | 126-01 | | AN | | ETPI | | |
| 25 | B428 | 120 | 247 | C. Pascucci | AN | piana | ETPI | | |
| 26 | B430 | 119 | 46-1 | | CR | piana | ETPI | | |

ETPI - PC: Edilizia Tradizionale Prevalentemente Integra - Parzialmente Crollati

| 26 | | TOR D'ANDREA - C.T.R. 311.151 | | | | Classificazione | | | |
|----|---------|-------------------------------|---------|---------------|----------|-----------------|---------|--|----|
| Np | SCH. n° | Estremi Catastali | | Toponomastica | Catalogo | Giacitura | ETPI-PC | | |
| | | Fg. | Part. | | | | ETPI | | PC |
| 1 | NC_10 | 139 | 54 | | CR | piana | ETPI | | PC |
| | | | 54-01 | | AN | | ETPI | | PC |
| 2 | A54 | 120 | 64 | | CR parte | | ETPI | | PC |
| 3 | A57 | 121 | 376,377 | | CR | piana | ETPI | | PC |

COMUNE DI ASSISI (PG)



SETTORE GESTIONE DEL TERRITORIO - SERVIZIO PIANIFICAZIONE URBANISTICA
RILEVAMENTO DATI PER LA FORMAZIONE DI UN CATALOGO DEI BENI CULTURALI DI INTERESSE
ARCHITETTONICO, AMBIENTALE E TOPONOMASTICO ESISTENTI NEL TERRITORIO COMUNALE

Ricerca a cura di:

Arch. Mauro Monella-Arch. Ersilia Morra Moretti-Arch. Monica Barbanera-Arch. Luisa Del Bianco Barbacucchia

ETPA: Edilizia Tradizionale Prevalentemente Alterata

| 26 | | TOR D'ANDREA - C.T.R. 311.151 | | | | | Classificazione | | |
|----|-------------|-------------------------------|----------------|---|----------|-----------|-----------------|--|--|
| Np | SCH. n° | Estremi Catastali | | Toponomastica | Catalogo | Giacitura | ETPA | | |
| | | Fg. | Part. | | | | | | |
| 1 | A9 | 151 | 16,16-02 | Cupa | CR | piana | ETPA | | |
| 2 | A10 | 151 | 20-22 | C. Brufani | CR | piana | ETPA | | |
| 3 | A23 | 118 | 11,13,11-02,41 | Fonte di San Francesco San Francescuccio | CR+AN | piana | ETPA | | |
| 4 | A50 | 120 | 43-02 | Fonte Citerna II | AN | piana | ETPA | | |
| 5 | A54 | 120 | 29-02 | | AN | | ETPA | | |
| 6 | A55 | 120 | 1-03 | C. Franchi Camminaccio III | CP | piana | ETPA | | |
| | | | 1-02 | | AN | | ETPA | | |
| 7 | A56 | 120 | 183,9-01 | | AN | piana | ETPA | | |
| 8 | A65 | 153 | 60,60-01 | C. Piscina Biscina I | CR | piana | ETPA | | |
| 9 | B428 | 120 | 34 | C. Pascucci | CR | piana | ETPA | | |
| 10 | B429 | 138 | 43 | | CP | piana | ETPA | | |

COMUNE DI ASSISI (PG)

SETTORE GESTIONE DEL TERRITORIO - SERVIZIO PIANIFICAZIONE URBANISTICA
RILEVAMENTO DATI PER LA FORMAZIONE DI UN CATALOGO DEI BENI CULTURALI DI INTERESSE
ARCHITETTONICO, AMBIENTALE E TOPONOMASTICO ESISTENTI NEL TERRITORIO COMUNALE



Ricerca a cura di:

Arch. Mauro Monella-Arch. Ersilia Morra Moretti-Arch. Monica Barbanera-Arch. Luisa Del Bianco Barbacucchia

ET/A: Edilizia Trasformata/Alterata

| 26 | | TOR D'ANDREA - C.T.R. 311.151 | | | | | Classificazione | |
|----|---------|-------------------------------|-------------|---|----------|-----------|-----------------|------|
| Np | SCH. n° | Estremi Catastali | | Toponomastica | Catalogo | Giacitura | ET/A | |
| | | Fg. | Part. | | | | | |
| 1 | A1 | 118 | 51 | | | | | ET/A |
| 2 | A4 | 137 | 2 | | | | | ET/A |
| 3 | A5 | 138 | 170,171,172 | | | | | ET/A |
| 4 | A6 | 138 | 7 | | | | | ET/A |
| 5 | A7 | 137 | 64,64-1 | Pozzo Morto | CR | piana | | ET/A |
| 6 | A8 | 137 | 300 | | | | | ET/A |
| 7 | A11 | 151 | 31 | | | | | ET/A |
| 8 | A13 | 151 | 63-01 | Crocione III | AN | piana | | ET/A |
| | | | 63-04 | | AN | | | ET/A |
| 9 | A14 | 151 | 57 | | | | | ET/A |
| 10 | A15 | 151 | 55,147 | | | | | ET/A |
| 11 | A16 | 151 | 41-04 | C. Brufani | CR | piana | | ET/A |
| | | | 41-01 | | AN | | | ET/A |
| | | | 41-03 | | AN | | | ET/A |
| 12 | A17 | 137 | 153 | | | | | ET/A |
| 13 | A18 | 137 | 152 | | | | | ET/A |
| 14 | A20 | 137 | 119 | | | | | ET/A |
| 15 | A21 | 138 | 127,128,510 | | | | | ET/A |
| 16 | A22 | 118 | 19-02 | | CR | piana | | ET/A |
| | | | 19-01 | | AN | | | ET/A |
| 17 | A23 | 118 | 42-01 | Fonte di San Francesco San Francescuccio | AN | piana | | ET/A |
| 18 | A24 | 118 | 3 | | | | | ET/A |
| 19 | A25 | 118 | 22 | | | | | ET/A |
| 20 | A26 | 118 | 29,29-01 | Torre Ceccolina II | CR | piana | | ET/A |
| 21 | A27 | 118 | 31,54 | | | | | ET/A |
| 22 | A29 | 119 | 59 | | | | | ET/A |
| 23 | A30 | 119 | 60,306 | | | | | ET/A |
| 24 | A32 | 138 | 45,101,157 | | | | | ET/A |
| 25 | A33 | 138 | 63 | | | | | ET/A |
| 26 | A34 | 138 | 67 | | | | | ET/A |
| 27 | A35 | 139 | 14,19,22,23 | | | | | ET/A |
| 28 | A36 | 139 | 9,302 | | | | | ET/A |
| 29 | A38 | 138 | 51 | Reale II | AN | piana | | ET/A |
| 30 | A39 | 139 | 52 | | | | | ET/A |
| 31 | A41 | 151 | 61 | | | | | ET/A |
| 32 | A42 | 151 | 46,47 | | | | | ET/A |
| 33 | A43 | 139 | 56 | | | | | ET/A |
| 34 | A45 | 153 | 2,7 | | | | | ET/A |
| 35 | A48 | 140 | 46 | | | | | ET/A |
| 36 | A51 | 120 | 46,74,230 | | | | | ET/A |
| 37 | A52 | 120 | 7 | | | | | ET/A |
| 38 | A53 | 120 | 4 | | | | | ET/A |
| 39 | A54 | 120 | 246-29 | | CR parte | | | ET/A |
| | | | 64 | | AN | | ET/A | |
| 40 | A56 | 120 | 186-01 | | CR | piana | | ET/A |
| 41 | A58 | 140 | 18,18-01 | | CR | piana | | ET/A |
| 42 | A59 | 140 | 36,86 | | | | | ET/A |

| 26 | | TOR D'ANDREA - C.T.R. 311.151 | | | | | Classificazione | |
|----|---------|-------------------------------|----------------|----------------|----------|-----------|-----------------|------|
| Np | SCH. n° | Estremi Catastali | | Toponomastica | Catalogo | Giacitura | ET/A | |
| | | Fg. | Part. | | | | | |
| 43 | A60 | 120 | 19 | | | | | ET/A |
| 44 | A61 | 153 | 107,237 | | | | | ET/A |
| 45 | A62 | 153 | 108,109,110 | | | | | ET/A |
| 46 | A63 | 153 | 152 | La Fluorenuola | AN | piana | | ET/A |
| 47 | A64 | 153 | 49-01 | Biscina II | CR | piana | | ET/A |
| 48 | A68 | 139 | 67,69 | | | | | ET/A |
| 49 | A71 | 152 | 19 | | | | | ET/A |
| 50 | A72 | 153 | 78 | | | | | ET/A |
| 51 | A73 | 153 | 52,52-02 | Pod. Tini | CR | | | ET/A |
| | | | 52-01 | | AN | | | ET/A |
| 52 | A74 | 140 | 60,61,62 | | | | | ET/A |
| 53 | A81 | 140 | 64,65 | | | | | ET/A |
| 54 | A83 | 153 | 81 | | | | | ET/A |
| 55 | A85 | 153 | 91 | | | | | ET/A |
| 56 | A110 | 120 | 32,1013,1002 | | | | | ET/A |
| 57 | A111 | 121 | 368,957 | | | | | ET/A |
| 58 | A112 | 120 | 21,161,162 | | | | | ET/A |
| 59 | B425 | 154 | 278,279 | | CR | piana | | ET/A |
| | | | 280 | | AN | | | ET/A |
| 60 | B428 | 120 | 222,223-01,172 | C. Pascucci | N. Ed. | piana | | ET/A |
| 61 | B429 | 138 | 144-01,44-01 | | AN | piana | | ET/A |
| 62 | B435 | 137 | 153-2 | | CR | piana | | ET/A |
| | | | 153-1 | | AN | | | ET/A |

COMUNE DI ASSISI (PG)



SETTORE GESTIONE DEL TERRITORIO - SERVIZIO PIANIFICAZIONE URBANISTICA
RILEVAMENTO DATI PER LA FORMAZIONE DI UN CATALOGO DEI BENI CULTURALI DI INTERESSE
ARCHITETTONICO, AMBIENTALE E TOPONOMASTICO ESISTENTI NEL TERRITORIO COMUNALE

Ricerca a cura di:

Arch. Mauro Monella-Arch. Ersilia Morra Moretti-Arch. Monica Barbanera-Arch. Luisa Del Bianco Barbacucchia

R: Ruderì

| 26 | | TOR D'ANDREA - C.T.R. 311.151 | | | | | Classificazione | | |
|----|---------|-------------------------------|-------|-------------------------|----------|-----------|-----------------|--|---|
| Np | SCH. n° | Estremi Catastali | | Toponomastica | Catalogo | Giacitura | R | | |
| | | Fg. | Part. | | | | | | |
| 1 | A65 | 153 | 68-01 | C. Piscina Biscina I | AN | piana | | | R |

ES: Edifici Scomparsi

| 26 | | TOR D'ANDREA - C.T.R. 311.151 | | | | | Classificazione | | |
|----|---------|-------------------------------|---------|---------------|----------|-----------|-----------------|--|----|
| Np | SCH. n° | Estremi Catastali | | Toponomastica | Catalogo | Giacitura | ES | | |
| | | Fg. | Part. | | | | | | |
| 1 | A31 | 120 | 39-01 | Citerna I | | piana | | | ES |
| 2 | A38 | 138 | 52-01 | Reale II | | piana | | | ES |
| 3 | B424 | 140 | 37 | | | piana | | | ES |
| 4 | B426 | 153 | 74 | | | piana | | | ES |
| 5 | B431 | 138 | 118,138 | | | piana | | | ES |
| 6 | B432 | 118 | 45-01 | | | piana | | | ES |
| 7 | B433 | 118 | 23 | | | piana | | | ES |
| 8 | B436 | 151 | 308 | | | piana | | | ES |

COMUNE DI ASSISI (PG)



SETTORE GESTIONE DEL TERRITORIO - SERVIZIO PIANIFICAZIONE URBANISTICA
RILEVAMENTO DATI PER LA FORMAZIONE DI UN CATALOGO DEI BENI CULTURALI DI INTERESSE
ARCHITETTONICO, AMBIENTALE E TOPONOMASTICO ESISTENTI NEL TERRITORIO COMUNALE

Ricerca a cura di:

Arch. Mauro Monella-Arch. Ersilia Morra Moretti-Arch. Monica Barbanera-Arch. Luisa Del Bianco Barbacucchia

NC: Non Classificati

| 26 | | TOR D'ANDREA - C.T.R. 311.151 | | | | | Classificazione | | |
|----|---------|-------------------------------|-------|------------------------------|----------|-----------|-----------------|--|--|
| Np | SCH. n° | Estremi Catastali | | Toponomastica | Catalogo | Giacitura | NC | | |
| | | Fg. | Part. | | | | | | |
| 1 | A3 | 118 | 12-02 | C. Gigliarelli | Pozzo | piana | ----- | | |
| 2 | A40 | 151 | 44-01 | Reale I | Pozzo | piana | ----- | | |
| 3 | A47 | 139 | 4-03 | San Vincenzo Pod. Franchi | Pozzo | piana | ----- | | |
| 4 | A50 | 120 | 42-01 | Fonte Citerna II | Pozzo | piana | ----- | | |
| 5 | A82 | 153 | 20 | Pod. Gigliarelli | pozzo | piana | ----- | | |

COMUNE DI ASSISI (PG)

SETTORE GESTIONE DEL TERRITORIO - SERVIZIO PIANIFICAZIONE URBANISTICA
RILEVAMENTO DATI PER LA FORMAZIONE DI UN CATALOGO DEI BENI CULTURALI DI INTERESSE
ARCHITETTONICO, AMBIENTALE E TOPONOMASTICO ESISTENTI NEL TERRITORIO COMUNALE



Ricerca a cura di:

Arch. Mauro Monella-Arch. Ersilia Morra Moretti-Arch. Monica Barbanera-Arch. Luisa Del Bianco Barbacucchia

CR: Casa Rurale

| 26 | | TOR D'ANDREA - C.T.R. 311.151 | | | | | CR | | |
|----|---------|-------------------------------|----------------|---|----------|-----------|-----------------|--------|-----------|
| Np | SCH. n° | Estremi Catastali | | Toponomastica | Catalogo | Giacitura | Classificazione | | |
| | | Fg. | Part. | | | | (ETPI-ETPA) | (ET/A) | (PC-R-ES) |
| 1 | A2 | 118 | 71,34,34-01 | Riale | CR | piana | ETPI | | |
| 2 | A7 | 137 | 64,64-1 | Pozzo Morto | CR | piana | | ET/A | |
| 3 | A9 | 151 | 16,16-02 | Cupa | CR | piana | ETPA | | |
| 4 | A10 | 151 | 20-22 | C. Brufani | CR | piana | ETPA | | |
| 5 | A13 | 151 | 63-139 | Crocione III | CR | piana | ETPI | | |
| 6 | A16 | 151 | 41-04 | C. Brufani | CR | piana | | ET/A | |
| 7 | A19 | 137 | 248,249 | | CR | piana | ETPI | | |
| 8 | A22 | 118 | 19-02 | | CR | piana | | ET/A | |
| | | | 20-01 | | CR | | ETPI | | |
| 9 | A23 | 118 | 11,13,11-02,41 | Fonte di San Francesco San Francescuccio | CR+AN | piana | ETPA | | |
| 10 | A26 | 118 | 29,29-01 | Torre Ceccolina II | CR | piana | | ET/A | |
| 11 | A38 | 138 | 51,51-01 | Reale II | CR | piana | ETPI | | |
| 12 | A44 | 139 | 39-01 | Reale I | CR | piana | ETPI | | |
| 13 | A49 | 139 | 3-02 | | CR | piana | ETPI | | |
| 14 | A54 | 120 | 246-29 | | CR parte | | | ET/A | |
| | | | 64 | | CR parte | | ETPI | | PC |
| 15 | A56 | 120 | 186-01 | | CR | piana | | ET/A | |
| 16 | A57 | 121 | 376,377 | | CR | piana | ETPI | | PC |
| 17 | A58 | 140 | 18,18-01 | | CR | piana | | ET/A | |
| 18 | A63 | 153 | 8,179 | La Fluorenzuola | CR | piana | ETPI | | |
| 19 | A64 | 153 | 49-01 | Biscina II | CR | piana | | ET/A | |
| 20 | A65 | 153 | 60,60-01 | C. Piscina Biscina I | CR | piana | ETPA | | |
| 21 | A67 | 139 | 68-01 | | CR | piana | ETPI | | |
| 22 | A73 | 153 | 52,52-02 | Pod. Tini | CR | | | ET/A | |
| 23 | A82 | 153 | 20-02,104 | Pod. Gigliarelli | CR | piana | ETPI | | |
| 24 | A84 | 153 | 127 | | CR | piana | ETPI | | |
| 25 | NC 10 | 139 | 54 | | CR | piana | ETPI | | PC |
| 26 | B425 | 154 | 278,279 | | CR | piana | | ET/A | |
| 27 | B428 | 120 | 34 | C. Pascucci | CR | piana | ETPA | | |
| 28 | B430 | 119 | 46-1 | | CR | piana | ETPI | | |
| 29 | B435 | 137 | 153-2 | | CR | piana | | ET/A | |

COMUNE DI ASSISI (PG)



SETTORE GESTIONE DEL TERRITORIO - SERVIZIO PIANIFICAZIONE URBANISTICA
RILEVAMENTO DATI PER LA FORMAZIONE DI UN CATALOGO DEI BENI CULTURALI DI INTERESSE
ARCHITETTONICO, AMBIENTALE E TOPONOMASTICO ESISTENTI NEL TERRITORIO COMUNALE


Ricerca a cura di:

Arch. Mauro Monella-Arch. Ersilia Morra Moretti-Arch. Monica Barbanera-Arch. Luisa Del Bianco Barbacucchia

CP: Casa padronale

| 26 | | TOR D'ANDREA - C.T.R. 311.151 | | | | | CP | | |
|----|---------|-------------------------------|-------|-------------------------------|----------|-----------|-----------------|--------|-----------|
| Np | SCH. n° | Estremi Catastali | | Toponomastica | Catalogo | Giacitura | Classificazione | | |
| | | Fg. | Part. | | | | (ETPI-ETPA) | (ET/A) | (PC-R-ES) |
| 1 | A3 | 118 | 12 | C. Gliarelli | CP+AN | piana | ETPI | | |
| 2 | A37 | 138 | 50-01 | C. Franchi Reale I | CP | piana | ETPI | | |
| 3 | A40 | 151 | 44-02 | Reale I | CP | piana | ETPI | | |
| 4 | A47 | 139 | 4-04 | San Vincenzo Pod. Franchi | CP | piana | ETPI | | |
| 5 | A50 | 120 | 43-01 | Fonte Citerna II | CP | piana | ETPI | | |
| 6 | A55 | 120 | 1-03 | C. Franchi Camminaccio III | CP | piana | ETPA | | |
| 7 | B429 | 138 | 43 | | CP | piana | ETPA | | |

COMUNE DI ASSISI (PG)



SETTORE GESTIONE DEL TERRITORIO - SERVIZIO PIANIFICAZIONE URBANISTICA
RILEVAMENTO DATI PER LA FORMAZIONE DI UN CATALOGO DEI BENI CULTURALI DI INTERESSE
ARCHITETTONICO, AMBIENTALE E TOPONOMASTICO ESISTENTI NEL TERRITORIO COMUNALE

Ricerca a cura di:

Arch. Mauro Monella-Arch. Ersilia Morra Moretti-Arch. Monica Barbanera-Arch. Luisa Del Bianco Barbacucchia

AN: Annessi

| 26 | | TOR D'ANDREA - C.T.R. 311.151 | | | | | AN | | |
|----|---------|-------------------------------|--------------|---|------------|-----------|-----------------|--------|-----------|
| Np | SCH. n° | Estremi Catastali | | Toponomastica | Catalogo | Giacitura | Classificazione | | |
| | | Fg. | Part. | | | | (ETPI-ETPA) | (ET/A) | (PC-R-ES) |
| 1 | A3 | 118 | 12-03 | C. Gigliarelli | Forno | piana | ETPI | | |
| 2 | A7 | 137 | 64-2 | Pozzo Morto | AN | piana | ETPI | | |
| 3 | A9 | | 16-03 | Cupa | AN | piana | ETPI | | |
| 4 | A10 | 151 | 23 | C. Brufani | AN | piana | ETPI | | |
| 5 | A13 | 151 | 63-01 | Crocione III | AN | piana | | ET/A | |
| | | | 63-04 | | AN | | | ET/A | |
| 6 | A16 | 151 | 41-01 | C. Brufani | AN | piana | | ET/A | |
| | | | 41-03 | | AN | | | ET/A | |
| 7 | A19 | 137 | 113 | | AN | piana | ETPI | | |
| 8 | A22 | 118 | 19-01 | | AN | piana | | ET/A | |
| | | | 20 | | AN | | ETPI | | |
| 9 | A23 | 118 | 42-01 | Fonte di San Francesco San Francescuccio | AN | piana | | ET/A | |
| 10 | A37 | 138 | 50-02 | C. Franchi Reale I | AN | piana | ETPI | | |
| 11 | A38 | 138 | 51 | Reale II | AN | piana | | ET/A | |
| 12 | A40 | 151 | 44-03 | Reale I | AN | piana | ETPI | | |
| | | | 44-04 | | AN | | ETPI | | |
| 13 | A47 | 139 | 4-02 | San Vincenzo Pod. Franchi | AN | piana | ETPI | | |
| 14 | A49 | 139 | 3-01 | | AN | piana | ETPI | | |
| | | | 3-03 | | AN | | ETPI | | |
| 15 | A50 | 120 | 43-02 | Fonte Citerna II | AN | piana | ETPA | | |
| | | | 43 | | AN | | ETPI | | |
| 16 | A51 | 120 | 46-01 | | AN | | ETPI | | |
| 17 | A54 | 120 | 64 | | AN | | | ET/A | |
| | | | 29-02 | | AN | ETPA | | | |
| 18 | A55 | 120 | 1-02 | C. Franchi Camminaccio III | AN | piana | ETPA | | |
| 19 | A56 | 120 | 183,9-01 | | AN | piana | ETPA | | |
| 20 | A57 | 121 | 379-02 | | AN | piana | ETPI | | |
| 21 | A58 | 140 | 5000 | | AN | piana | ETPI | | |
| 22 | A63 | 153 | 152 | La Fluorenzuola | AN | piana | | ET/A | |
| 23 | A64 | 153 | 49-02 | Biscina II | AN | piana | ETPI | | |
| 24 | A65 | 153 | 68-01 | C. Piscina Biscina I | AN | piana | | | R |
| 25 | A67 | 139 | 68 | | AN | piana | ETPI | | |
| 26 | A73 | 153 | 52-01 | Pod. Tini | AN | | | ET/A | |
| | | | 52-03 | | AN (silos) | | ETPI | | |
| 27 | A82 | 153 | 20-01 | Pod. Gigliarelli | AN | piana | ETPI | | |
| | | | 20-03 | | AN | | ETPI | | |
| 28 | A84 | 153 | 89-02 | | AN | piana | ETPI | | |
| | | | 126-01 | | AN | | ETPI | | |
| 29 | NC 10 | 139 | 54-01 | | AN | piana | ETPI | | PC |
| 30 | B425 | 154 | 280 | | AN | piana | | ET/A | |
| 31 | B428 | 120 | 247 | C. Pascucci | AN | piana | ETPI | | |
| 32 | B429 | 138 | 144-01,44-01 | | AN | piana | | ET/A | |
| 33 | B435 | 137 | 153-1 | | AN | piana | | ET/A | |

COMUNE DI ASSISI (PG)



SETTORE GESTIONE DEL TERRITORIO - SERVIZIO PIANIFICAZIONE URBANISTICA
RILEVAMENTO DATI PER LA FORMAZIONE DI UN CATALOGO DEI BENI CULTURALI DI INTERESSE
ARCHITETTONICO, AMBIENTALE E TOPONOMASTICO ESISTENTI NEL TERRITORIO COMUNALE


Ricerca a cura di:

Arch. Mauro Monella-Arch. Ersilia Morra Moretti-Arch. Monica Barbanera-Arch. Luisa Del Bianco Barbacucchia

ER: Edilizia Religiosa

| 26 | | TOR D'ANDREA - C.T.R. 311.151 | | | | | ER | | |
|----|---------|-------------------------------|-------|------------------------------|----------|-----------|-----------------|--------|-----------|
| Np | SCH. n° | Estremi Catastali | | Toponomastica | Catalogo | Giacitura | Classificazione | | |
| | | Fg. | Part. | | | | (ETPI-ETPA) | (ET/A) | (PC-R-ES) |
| 1 | A47 | 139 | 5 | San Vincenzo Pod. Franchi | ER | piana | ETPI | | |

COMUNE DI ASSISI (PG)



SETTORE GESTIONE DEL TERRITORIO - SERVIZIO PIANIFICAZIONE URBANISTICA
RILEVAMENTO DATI PER LA FORMAZIONE DI UN CATALOGO DEI BENI CULTURALI DI INTERESSE
ARCHITETTONICO, AMBIENTALE E TOPONOMASTICO ESISTENTI NEL TERRITORIO COMUNALE


Ricerca a cura di:

Arch. Mauro Monella-Arch. Ersilia Morra Moretti-Arch. Monica Barbanera-Arch. Luisa Del Bianco Barbacucchia

N. Ed.: Nuova Edificazione

| 26 | | TOR D'ANDREA - C.T.R. 311.151 | | | | | N. ED. | | |
|----|---------|-------------------------------|----------------|---------------|----------|-----------|-----------------|--------|-----------|
| Np | SCH. n° | Estremi Catastali | | Toponomastica | Catalogo | Giacitura | Classificazione | | |
| | | Fg. | Part. | | | | (ETPI-ETPA) | (ET/A) | (PC-R-ES) |
| 1 | B428 | 120 | 222,223-01,172 | C. Pascucci | N. Ed. | piana | | ET/A | |

COMUNE DI ASSISI (PG)



SETTORE GESTIONE DEL TERRITORIO - SERVIZIO PIANIFICAZIONE URBANISTICA
RILEVAMENTO DATI PER LA FORMAZIONE DI UN CATALOGO DEI BENI CULTURALI DI INTERESSE
ARCHITETTONICO, AMBIENTALE E TOPONOMASTICO ESISTENTI NEL TERRITORIO COMUNALE

Ricerca a cura di:

Arch. Mauro Monella-Arch. Ersilia Morra Moretti-Arch. Monica Barbanera-Arch. Luisa Del Bianco Barbacucchia

POZZO

| 26 | | TOR D'ANDREA - C.T.R. 311.151 | | | | POZZO | | | |
|----|---------|-------------------------------|-------|------------------------------|----------|-----------|-----------------|--------|-----------|
| Np | SCH. n° | Estremi Catastali | | Toponomastica | Catalogo | Giacitura | Classificazione | | |
| | | Fg. | Part. | | | | (ETPI-ETPA) | (ET/A) | (PC-R-ES) |
| 1 | A3 | 118 | 12-02 | C. Gigliarelli | Pozzo | piana | ----- | | |
| 2 | A40 | 151 | 44-01 | Reale I | Pozzo | piana | ----- | | |
| 3 | A47 | 139 | 4-03 | San Vincenzo Pod. Franchi | Pozzo | piana | ----- | | |
| 4 | A50 | 120 | 42-01 | Fonte Citerna II | Pozzo | piana | ----- | | |
| 5 | A82 | 153 | 20 | Pod. Gigliarelli | pozzo | piana | ----- | | |