

## COMUNE DI ASSISI (PG)



SETTORE GESTIONE DEL TERRITORIO – SERVIZIO PIANIFICAZIONE URBANISTICA

**RILEVAMENTO DATI PER LA FORMAZIONE DI UN CATALOGO DEI BENI CULTURALI DI INTERESSE ARCHITETTONICO, AMBIENTALE E TOPONOMASTICO ESISTENTI NEL TERRITORIO COMUNALE**

Ricerca a cura di:

Arch. Mauro Monella – Arch. Ersilia Morra Moretti – Arch. Monica Barbanera – Arch. Luisa Del Bianco Barbacucchia



### **ELENCO GENERALE**

**31 – CASTELLACCIO – CTR 311.163**

**ELABORATO MODIFICATO ED AGGIORNATO A SEGUITO DELLE  
PRESCRIZIONI DETTATE DALLA PROVINCIA DI PERUGIA CON DELIBERA  
DI GIUNTA PROVINCIALE N. 447 DELL' 11.10.2010**

IL GRUPPO DI LAVORO

*Ing. Brunella Gambelunghe  
Arch. Giovanni Montanaro  
Geom. Giuseppa Rossi  
Geom. Giancarlo Boschetti  
Geom. Gianluca Giubilei  
Geom. Luigi Palazzo  
Geom. Francesca Salari  
Sig.ra Alessandra Falcinelli*

IL DIRIGENTE

Settore Gestione del Territorio  
*Ing. Brunella Gambelunghe*

# 31 - CASTELLACCIO

## C.T.R. 311.163

SCH.

A96  
A98  
A99  
A102  
A103  
A104  
A105  
A106  
A107  
A108  
A109  
A113  
A115  
A116  
A117  
A118  
A119  
A120  
A121  
A122  
A123  
A124  
A125  
A126  
A128-1  
A128-2  
A129  
A130  
NC\_08  
B531  
B533

# COMUNE DI ASSISI (PG)



SETTORE GESTIONE DEL TERRITORIO – SERVIZIO PIANIFICAZIONE URBANISTICA

**RILEVAMENTO DATI PER LA FORMAZIONE DI UN CATALOGO DEI BENI CULTURALI DI INTERESSE ARCHITETTONICO, AMBIENTALE E TOPONOMASTICO ESISTENTI NEL TERRITORIO COMUNALE**

Ricerca a cura di:

Arch. Mauro Monella – Arch. Ersilia Morra Moretti – Arch. Monica Barbanera – Arch. Luisa Del Bianco Barbacucchia

## QUADRO SINOTTICO

# 31 - CASTELLACCIO

C.T.R. 311.163

SCH. n°

A96	A109	A124
A98	A113	A125
A99	A115	A126
A102	A117	A128-1
A103	A118	A128-2
A104	A119	A129
A105	A120	A130
A106	A121	NC_08
A107	A122	B531
A108	A123	B533

---

### Catalogo

CR	20
AN	21
POZZO	1
N. ED.	1
PA	1
NC	10

### Classificazione

ETPI	17
ETPI-PC	4
ETPA	8
ETPA-PC	2
ET/A	19
ES	3
R	1
NC	1

# COMUNE DI ASSISI (PG)



SETTORE GESTIONE DEL TERRITORIO - SERVIZIO PIANIFICAZIONE URBANISTICA  
RILEVAMENTO DATI PER LA FORMAZIONE DI UN CATALOGO DEI BENI CULTURALI DI INTERESSE  
ARCHITETTONICO, AMBIENTALE E TOPONOMASTICO ESISTENTI NEL TERRITORIO COMUNALE

Ricerca a cura di:


Arch. Mauro Monella-Arch. Ersilia Morra Moretti-Arch. Monica Barbanera-Arch. Luisa Del Bianco Barbacucchia

## RIEPILOGO GENERALE

<b>31</b>		<b>CASTELLACCIO - C.T.R. 311.163</b>							
Np	SCH. n°	Estremi Catastali		Toponomastica	Catalogo	Giacitura	Classificazione		
		Fg.	Part.				(ETPI-ETPA)	(ET/A)	(PC-R-ES)
1	<b>A96</b>	154	312,501					ET/A	
2	<b>A98</b>	154	298-01 298-02	Trebbio	CR AN	piana	ETPA ETPA		
3	<b>A99</b>	167	48-01	Pod. Carloni Montarone	CR	piana			R
4	<b>A102</b>	167	155					ET/A	
5	<b>A103</b>	167	56-01 56-02	C. Conte Viole	CR AN	piana	ETPA ETPI		
6	<b>A104</b>	167	10,11,12					ET/A	
7	<b>A105</b>	168	5-04 5-02 5-03	Montenero	CR AN CR	piana	ETPI ETPI ETPI		
8	<b>A106</b>	168	15-01 15	Palude II	AN CR	piana	ETPI	ET/A	
9	<b>A107</b>	168	21-3 21-4 21-4	Palude I	CR AN AN Essic	piana	ETPI ETPI	ET/A	
10	<b>A108</b>	168	240 223 240-1	Palude III	CR CR AN	piana		ET/A ET/A ET/A	
11	<b>A109</b>	156	45 3-01 3-03	Podere Abbazia San Pietro	CR AN AN	piana	ETPA ETPA		
12	<b>A113</b>	168	104	Perticara I	CR	piana	ETPA		PC
13	<b>A115</b> <b>A116</b>	156	49-01 6-01		CR AN	piana	ETPI ETPI		
14	<b>A117</b>	169	29,31					ET/A	
15	<b>A118</b>	169	43 131-01		AN	piana		ET/A	PC ES
16	<b>A119</b>	169	53-02,170 53	Pod. Draoli C. Rinaldi	CR AN	piana	ETPI ETPI		PC PC
17	<b>A120</b>	170	63-02 63		CR AN	piana		ET/A ET/A	
18	<b>A121</b>	157	51					ET/A	
19	<b>A122</b>	170	61					ET/A	
20	<b>A123</b>	170	56-03 56-01 56-05 56-02	Passo della Pietra I	CR AN CR AN	piana	ETPA ETPI ETPI ETPI		
21	<b>A124</b>	170	200,201,203					ET/A	
22	<b>A125</b>	169	49		CR	piana	ETPI		PC
23	<b>A126</b>	169	50-02 50-01	S. Antonio	CR AN	piana	ETPI	ET/A	PC
24	<b>A128-1</b>	156	35,35-03 35-01 34 32-01	Spina	CR AN Fienile Forno Pozzo	piana	ETPA ETPI ETPI	-----	

31		CASTELLACCIO - C.T.R. 311.163							
Np	SCH. n°	Estremi Catastali		Toponomastica	Catalogo	Giacitura	Classificazione		
		Fg.	Part.				(ETPI-ETPA)	(ET/A)	(PC-R-ES)
25	A128-2	170	72		CR	piana		ET/A	
					AN		ETPA		
			nota	la cartografia catastale non corrisponde allo stato dei luoghi					
26	A129	170	2					ET/A	
27	A130	170	158		AN	piana	ETPA		PC
28	NC_08	157	64-1	Pod. Pucci Castellara	Palazzo Postiglione	piana	ETPI		
			64-3		AN		ETPI		
			64		AN		ETPI		
29	B531	170	58			piana			ES
30	B533	167	181		N. Ed.	piana			ES

## COMUNE DI ASSISI (PG)



SETTORE GESTIONE DEL TERRITORIO - SERVIZIO PIANIFICAZIONE URBANISTICA  
RILEVAMENTO DATI PER LA FORMAZIONE DI UN CATALOGO DEI BENI CULTURALI DI INTERESSE  
ARCHITETTONICO, AMBIENTALE E TOPONOMASTICO ESISTENTI NEL TERRITORIO COMUNALE

Ricerca a cura di:

Arch. Mauro Monella-Arch. Ersilia Morra Moretti-Arch. Monica Barbanera-Arch. Luisa Del Bianco Barbacucchia

### ETPI: Edilizia Tradizionale Prevalentemente Intgra

31		CASTELLACCIO - C.T.R. 311.163					Classificazione		
Np	SCH. n°	Estremi Catastali		Toponomastica	Catalogo	Giacitura	ETPI		
		Fg.	Part.						
1	A103	167	56-02	C. Conte Viola	AN	piana	ETPI		
2	A105	168	5-04	Montenero	CR	piana	ETPI		
			5-02		AN		ETPI		
			5-03		CR		ETPI		
3	A106	168	15-01	Palude II	AN	piana	ETPI		
4	A107	168	21-3	Palude I	CR	piana	ETPI		
			21-4		AN Essic		ETPI		
5	A115 A116	156	49-01		CR	piana	ETPI		
			6-01		AN		ETPI		
6	A123	170	56-01	Passo della Pietra I	AN	piana	ETPI		
			56-05		CR		ETPI		
			56-02		AN		ETPI		
7	A128-1	156	35-01	Spina	AN Fienile	piana	ETPI		
			34		Forno		ETPI		
8	NC_08	157	64-1	Pod. Pucci Castellara	Palazzo Postiglione	piana	ETPI		
			64-3		AN		ETPI		
			64		AN		ETPI		

### ETPI - PC: Edilizia Tradizionale Prevalentemente Intgra - Parzialmente Crollati

31		CASTELLACCIO - C.T.R. 311.163					Classificazione		
Np	SCH. n°	Estremi Catastali		Toponomastica	Catalogo	Giacitura	ETPI-PC		
		Fg.	Part.						
1	A119	169	53-02,170	Pod. Draoli C. Rinaldi	CR	piana	ETPI		PC
			53		AN		ETPI		PC
2	A125	169	49		CR	piana	ETPI		PC
3	A126	169	50-02	S. Antonio	CR	piana	ETPI		PC

## COMUNE DI ASSISI (PG)



SETTORE GESTIONE DEL TERRITORIO - SERVIZIO PIANIFICAZIONE URBANISTICA  
RILEVAMENTO DATI PER LA FORMAZIONE DI UN CATALOGO DEI BENI CULTURALI DI INTERESSE  
ARCHITETTONICO, AMBIENTALE E TOPONOMASTICO ESISTENTI NEL TERRITORIO COMUNALE

Ricerca a cura di:

Arch. Mauro Monella-Arch. Ersilia Morra Moretti-Arch. Monica Barbanera-Arch. Luisa Del Bianco Barbacucchia

### ETPA: Edilizia Tradizionale Prevalentemente Alterata

31		CASTELLACCIO - C.T.R. 311.163					Classificazione		
Np	SCH. n°	Estremi Catastali		Toponomastica	Catalogo	Giacitura	ETPA		
		Fg.	Part.						
1	A98	154	298-01	Trebbio	CR	piana	ETPA		
			298-02		AN		ETPA		
2	A103	167	56-01	C. Conte Viole	CR	piana	ETPA		
3	A109	156	3-01	Podere Abbazia San Pietro	AN	piana	ETPA		
			3-03		AN		ETPA		
4	A123	170	56-03	Passo della Pietra I	CR	piana	ETPA		
5	A128-1	156	35,35-03	Spina	CR	piana	ETPA		
6	A128-2	170	72		AN	piana	ETPA		

### ETPA-PC: Edilizia Tradizionale Prevalentemente Alterata-Parzialmente Crollata

31		CASTELLACCIO - C.T.R. 311.163					Classificazione		
Np	SCH. n°	Estremi Catastali		Toponomastica	Catalogo	Giacitura	ETPA-PC		
		Fg.	Part.						
1	A113	168	104	Perticara I	CR	piana	ETPA		PC
2	A130	170	158		AN	piana	ETPA		PC

# COMUNE DI ASSISI (PG)



SETTORE GESTIONE DEL TERRITORIO - SERVIZIO PIANIFICAZIONE URBANISTICA  
RILEVAMENTO DATI PER LA FORMAZIONE DI UN CATALOGO DEI BENI CULTURALI DI INTERESSE  
ARCHITETTONICO, AMBIENTALE E TOPONOMASTICO ESISTENTI NEL TERRITORIO COMUNALE

Ricerca a cura di:

Arch. Mauro Monella-Arch. Ersilia Morra Moretti-Arch. Monica Barbanera-Arch. Luisa Del Bianco Barbacucchia

ET/A: Edilizia Trasformata/Alterata

31		CASTELLACCIO - C.T.R. 311.163					Classificazione	
Np	SCH. n°	Estremi Catastali		Toponomastica	Catalogo	Giacitura	ET/A	
		Fg.	Part.					
1	A96	154	312,501					ET/A
2	A102	167	155					ET/A
3	A104	167	10,11,12					ET/A
4	A106	168	15	Palude II	CR	piana		ET/A
5	A107	168	21-4		AN			ET/A
6	A108	168	240	Palude III	CR	piana		ET/A
			223		CR		ET/A	
			240-1		AN		ET/A	
							ET/A	
7	A109	156	45	Podere Abbazia San Pietro	CR	piana		ET/A
8	A117	169	29,31					ET/A
9	A118	169	43		AN	piana		ET/A
10	A120	170	63-02		CR	piana		ET/A
			63		AN		ET/A	
11	A121	157	51					ET/A
12	A122	170	61					ET/A
13	A124	170	200,201,203					ET/A
14	A126	169	50-01	S. Antonio	AN	piana		ET/A
15	A128-2	170	72		CR	piana		ET/A
16	A129	170	2					ET/A



# COMUNE DI ASSISI (PG)



SETTORE GESTIONE DEL TERRITORIO - SERVIZIO PIANIFICAZIONE URBANISTICA  
RILEVAMENTO DATI PER LA FORMAZIONE DI UN CATALOGO DEI BENI CULTURALI DI INTERESSE  
ARCHITETTONICO, AMBIENTALE E TOPONOMASTICO ESISTENTI NEL TERRITORIO COMUNALE

Ricerca a cura di:

Arch. Mauro Monella-Arch. Ersilia Morra Moretti-Arch. Monica Barbanera-Arch. Luisa Del Bianco Barbacucchia


R: Ruderì

31		CASTELLACCIO - C.T.R. 311.163					Classificazione		
Np	SCH. n°	Estremi Catastali		Toponomastica	Catalogo	Giacitura	R		
		Fg.	Part.						
1	A99	167	48-01	Pod. Carloni Montarone	CR	piana			R

ES: Edifici Scomparsi

31		CASTELLACCIO - C.T.R. 311.163					Classificazione		
Np	SCH. n°	Estremi Catastali		Toponomastica	Catalogo	Giacitura	ES		
		Fg.	Part.						
1	B531	170	58			piana			ES
2	B533	167	181		N. Ed.	piana			ES
3	A118	169	131-01			piana			ES

# COMUNE DI ASSISI (PG)



SETTORE GESTIONE DEL TERRITORIO - SERVIZIO PIANIFICAZIONE URBANISTICA  
RILEVAMENTO DATI PER LA FORMAZIONE DI UN CATALOGO DEI BENI CULTURALI DI INTERESSE  
ARCHITETTONICO, AMBIENTALE E TOPONOMASTICO ESISTENTI NEL TERRITORIO COMUNALE


Ricerca a cura di:

Arch. Mauro Monella-Arch. Ersilia Morra Moretti-Arch. Monica Barbanera-Arch. Luisa Del Bianco Barbacucchia

NC: Non Classificati

31		CASTELLACCIO - C.T.R. 311.163				Classificazione			
Np	SCH. n°	Estremi Catastali		Toponomastica	Catalogo	Giacitura	NC		
		Fg.	Part.						
1	A128-1	156	32-01	Spina	Pozzo	piana	-----		

# COMUNE DI ASSISI (PG)



SETTORE GESTIONE DEL TERRITORIO - SERVIZIO PIANIFICAZIONE URBANISTICA  
RILEVAMENTO DATI PER LA FORMAZIONE DI UN CATALOGO DEI BENI CULTURALI DI INTERESSE  
ARCHITETTONICO, AMBIENTALE E TOPONOMASTICO ESISTENTI NEL TERRITORIO COMUNALE

Ricerca a cura di:

Arch. Mauro Monella-Arch. Ersilia Morra Moretti-Arch. Monica Barbanera-Arch. Luisa Del Bianco Barbacucchia

CR: Casa Rurale

31		CASTELLACCIO - C.T.R. 311.163					CR		
Np	SCH. n°	Estremi Catastali		Toponomastica	Catalogo	Giacitura	Classificazione		
		Fg.	Part.				(ETPI-ETPA)	(ET/A)	(PC-R-ES)
1	A98	154	298-01	Trebbio	CR	piana	ETPA		
2	A99	167	48-01	Pod. Carloni Montarone	CR	piana			R
3	A103	167	56-01	C. Conte Viole	CR	piana	ETPA		
4	A105	168	5-04	Montenero	CR	piana	ETPI		
			5-03		CR		ETPI		
5	A106	168	15	Palude II	CR	piana		ET/A	
6	A107	168	21-3	Palude I	CR	piana	ETPI		
7	A108	168	240	Palude III	CR	piana		ET/A	
			223		CR			ET/A	
8	A109	156	45	Podere Abbazia San Pietro	CR	piana		ET/A	
9	A113	168	104	Perticara I	CR	piana	ETPA		PC
10	A115	156	49-01		CR	piana	ETPI		
	A116								
11	A119	169	53-02,170	Pod. Draoli C. Rinaldi	CR	piana	ETPI		PC
12	A120	170	63-02		CR	piana		ET/A	
13	A123	170	56-03	Passo della Pietra I	CR	piana	ETPA		
			56-05		CR		ETPI		
14	A125	169	49		CR	piana	ETPI		PC
15	A126	169	50-02	S. Antonio	CR	piana	ETPI		PC
16	A128-1	156	35,35-03	Spina	CR	piana	ETPA		
17	A128-2	170	72		CR	piana		ET/A	

# COMUNE DI ASSISI (PG)

SETTORE GESTIONE DEL TERRITORIO - SERVIZIO PIANIFICAZIONE URBANISTICA  
RILEVAMENTO DATI PER LA FORMAZIONE DI UN CATALOGO DEI BENI CULTURALI DI INTERESSE  
ARCHITETTONICO, AMBIENTALE E TOPONOMASTICO ESISTENTI NEL TERRITORIO COMUNALE

Ricerca a cura di:

Arch. Mauro Monella-Arch. Ersilia Morra Moretti-Arch. Monica Barbanera-Arch. Luisa Del Bianco Barbacucchia



AN: Annessi

31		CASTELLACCIO - C.T.R. 311.163					AN		
Np	SCH. n°	Estremi Catastali		Toponomastica	Catalogo	Giacitura	Classificazione		
		Fg.	Part.				(ETPI-ETPA)	(ET/A)	(PC-R-ES)
1	A98	154	298-02	Trebbio	AN	piana	ETPA		
2	A103	167	56-02	C. Conte Viole	AN	piana	ETPI		
3	A105	168	5-02	Montenero	AN	piana	ETPI		
4	A106	168	15-01	Palude II	AN	piana	ETPI		
5	A107	168	21-4	Palude I	AN Essic	piana	ETPI		
			21-4	Palude I	AN			ET/A	
6	A108	168	240-1	Palude III	AN	piana		ET/A	
7	A109	156	3-01	Podere Abbazia San Pietro	AN	piana	ETPA		
			3-03		AN		ETPA		
8	A115 A116	156	6-01		AN	piana	ETPI		
9	A118	169	43		AN			ET/A	
10	A119	169	53	Pod. Draoli C. Rinaldi	AN	piana	ETPI		PC
11	A120	170	63		AN	piana		ET/A	
12	A123	170	56-01	Passo della Pietra I	AN	piana	ETPI		
			56-02		AN		ETPI		
13	A126	169	50-01	S. Antonio	AN	piana		ET/A	
14	A128-1	156	35-01	Spina	AN Fienile	piana	ETPI		
			34		Forno		ETPI		
15	A128-2	170			AN	piana	ETPA		
16	A130	170	158		AN	piana	ETPA		PC
17	NC_08	157	64-3	Pod. Pucci Castellara	AN	piana	ETPI		
			64		AN		ETPI		

# COMUNE DI ASSISI (PG)



SETTORE GESTIONE DEL TERRITORIO - SERVIZIO PIANIFICAZIONE URBANISTICA  
RILEVAMENTO DATI PER LA FORMAZIONE DI UN CATALOGO DEI BENI CULTURALI DI INTERESSE  
ARCHITETTONICO, AMBIENTALE E TOPONOMASTICO ESISTENTI NEL TERRITORIO COMUNALE


Ricerca a cura di:

Arch. Mauro Monella-Arch. Ersilia Morra Moretti-Arch. Monica Barbanera-Arch. Luisa Del Bianco Barbacucchia

N. Ed.: Nuova Edificazione

31		CASTELLACCIO - C.T.R. 311.163					N. ED.		
Np	SCH. n°	Estremi Catastali		Toponomastica	Catalogo	Giacitura	Classificazione		
		Fg.	Part.				(ETPI-ETPA)	(ET/A)	(PC-R-ES)
1	B533	167	181		N. ED.	piana			ES

# COMUNE DI ASSISI (PG)



SETTORE GESTIONE DEL TERRITORIO - SERVIZIO PIANIFICAZIONE URBANISTICA  
RILEVAMENTO DATI PER LA FORMAZIONE DI UN CATALOGO DEI BENI CULTURALI DI INTERESSE  
ARCHITETTONICO, AMBIENTALE E TOPONOMASTICO ESISTENTI NEL TERRITORIO COMUNALE

Ricerca a cura di:

Arch. Mauro Monella-Arch. Ersilia Morra Moretti-Arch. Monica Barbanera-Arch. Luisa Del Bianco Barbacucchia

POZZO

31		CASTELLACCIO - C.T.R. 311.163				POZZO			
Np	SCH. n°	Estremi Catastali		Toponomastica	Catalogo	Giacitura	Classificazione		
		Fg.	Part.				(ETPI-ETPA)	(ET/A)	(PC-R-ES)
1	A128-1	156	32-01	Spina	Pozzo	piana	-----		

# COMUNE DI ASSISI (PG)



SETTORE GESTIONE DEL TERRITORIO - SERVIZIO PIANIFICAZIONE URBANISTICA  
RILEVAMENTO DATI PER LA FORMAZIONE DI UN CATALOGO DEI BENI CULTURALI DI INTERESSE  
ARCHITETTONICO, AMBIENTALE E TOPONOMASTICO ESISTENTI NEL TERRITORIO COMUNALE

Ricerca a cura di:

Arch. Mauro Monella-Arch. Ersilia Morra Moretti-Arch. Monica Barbanera-Arch. Luisa Del Bianco Barbacucchia

PA: Palazzo

31		CASTELLACCIO - C.T.R. 311.163					PA		
Np	SCH. n°	Estremi Catastali		Toponomastica	Catalogo	Giacitura	Classificazione		
		Fg.	Part.				(ETPI-ETPA)	(ET/A)	(PC-R-ES)
1	NC_08	157	64-1	Pod. Pucci Castellara	Palazzo Postiglione	piana	ETPI		