

COMUNE DI ASSISI (PG)



SETTORE GESTIONE DEL TERRITORIO – SERVIZIO PIANIFICAZIONE URBANISTICA

RILEVAMENTO DATI PER LA FORMAZIONE DI UN CATALOGO DEI BENI CULTURALI DI INTERESSE ARCHITETTONICO, AMBIENTALE E TOPONOMASTICO ESISTENTI NEL TERRITORIO COMUNALE

Ricerca a cura di:

Arch. Mauro Monella – Arch. Ersilia Morra Moretti – Arch. Monica Barbanera – Arch. Luisa Del Bianco Barbacucchia



ELENCO GENERALE

32 – CAPITAN LORETO – CTR 311.162

**ELABORATO MODIFICATO ED AGGIORNATO A SEGUITO DELLE
PRESCRIZIONI DETTATE DALLA PROVINCIA DI PERUGIA CON DELIBERA
DI GIUNTA PROVINCIALE N. 447 DELL' 11.10.2010**

IL GRUPPO DI LAVORO

*Ing. Brunella Gambelunghe
Arch. Giovanni Montanaro
Geom. Giuseppa Rossi
Geom. Giancarlo Boschetti
Geom. Gianluca Giubilei
Geom. Luigi Palazzo
Geom. Francesca Salari
Sig.ra Alessandra Falcinelli*

IL DIRIGENTE

Settore Gestione del Territorio
Ing. Brunella Gambelunghe

32 - CAPITAN LORETO

C.T.R. 311.162

SCH.

A131
A132
A133
A134
A135
A136
A137
A138
A139
A140
NC_06
NC_07
B537

COMUNE DI ASSISI (PG)



SETTORE GESTIONE DEL TERRITORIO – SERVIZIO PIANIFICAZIONE URBANISTICA

RILEVAMENTO DATI PER LA FORMAZIONE DI UN CATALOGO DEI BENI CULTURALI DI INTERESSE ARCHITETTONICO, AMBIENTALE E TOPONOMASTICO ESISTENTI NEL TERRITORIO COMUNALE

Ricerca a cura di:

Arch. Mauro Monella – Arch. Ersilia Morra Moretti – Arch. Monica Barbanera – Arch. Luisa Del Bianco Barbacucchia

QUADRO SINOTTICO

32 - CAPITAN LORETO

C.T.R. 311.162

SCH. n°

A131	A138
A132	A139
A133	A140
A134	NC_06
A135	NC_07
A136	B537
A137	

Catalogo

CR	6
AN	6
ALTRO	1
NC	6

Classificazione

ETPI	2
ETPI-PC	5
ETPA	3
ET/A	11
ES	1

COMUNE DI ASSISI (PG)

SETTORE GESTIONE DEL TERRITORIO - SERVIZIO PIANIFICAZIONE URBANISTICA
RILEVAMENTO DATI PER LA FORMAZIONE DI UN CATALOGO DEI BENI CULTURALI DI INTERESSE
ARCHITETTONICO, AMBIENTALE E TOPONOMASTICO ESISTENTI NEL TERRITORIO COMUNALE



Ricerca a cura di:

Arch. Mauro Monella-Arch. Ersilia Morra Moretti-Arch. Monica Barbanera-Arch. Luisa Del Bianco Barbacucchia

RIEPILOGO GENERALE

32		CAPITAN LORETO - C.T.R. 311.162							
Np	SCH. n°	Estremi Catastali		Toponomastica	Catalogo	Giacitura	Classificazione		
		Fg.	Part.				(ETPI-ETPA)	(ET/A)	(PC-R-ES)
1	A131	171	16					ET/A	
2	A132	171	19		CR	piana	ETPI		PC
			26,17,22		AN		ETPI		PC
			nota	la cartografia catastale non corrisponde allo stato dei luoghi					
3	A133	171	25,202					ET/A	
4	A134	171	138					ET/A	
5	A135	171	141-1, 141-2	Stazione di Cannara	Edifici Ferroviari	piana	ETPI		
6	A136	171	150,309					ET/A	
7	A137	171	226		CR	piana	ETPI		PC
			39-1		AN		ETPI		PC
8	A138	171	43					ET/A	
9	A139	171	311		CR	piana	ETPI		PC
			55-1		AN			ET/A	
			nota	parte della part. 311 risulta ET/A					
10	A140	172	265,619,622		CR	piana		ET/A	
			618-01		AN		ETPA		
11	NC_06	171	111,112		CR	piana	ETPI		
			106,195		AN			ET/A	
			nota	parte delle partt. 111,112 risultano ET/A					
12	NC_07	171	93,95-2		CR	piana	ETPA		
			95-3		AN		ETPA		
			nota	parte delle partt. 93,95-2 risultano ET/A					
13	B537	171	152			piana			ES

COMUNE DI ASSISI (PG)



SETTORE GESTIONE DEL TERRITORIO - SERVIZIO PIANIFICAZIONE URBANISTICA
RILEVAMENTO DATI PER LA FORMAZIONE DI UN CATALOGO DEI BENI CULTURALI DI INTERESSE
ARCHITETTONICO, AMBIENTALE E TOPONOMASTICO ESISTENTI NEL TERRITORIO COMUNALE

Ricerca a cura di:

Arch. Mauro Monella-Arch. Ersilia Morra Moretti-Arch. Monica Barbanera-Arch. Luisa Del Bianco Barbacucchia

ETPI: Edilizia Tradizionale Prevalentemente Integra


32		CAPITAN LORETO - C.T.R. 311.162					Classificazione		
Np	SCH. n°	Estremi Catastali		Toponomastica	Catalogo	Giacitura	ETPI		
		Fg.	Part.						
1	A135	171	141-1, 141-2	Stazione di Cannara	Edifici Ferroviari	piana	ETPI		
2	NC_06	171	111,112		CR	piana	ETPI		
			nota	parte delle partt. 111,112 risultano ET/A					

ETPI - PC: Edilizia Tradizionale Prevalentemente Integra - Parzialmente Crollati

32		CAPITAN LORETO - C.T.R. 311.162					Classificazione		
Np	SCH. n°	Estremi Catastali		Toponomastica	Catalogo	Giacitura	ETPI-PC		
		Fg.	Part.						
1	A132	171	19		CR	piana	ETPI		PC
			26,17,22		AN		ETPI		PC
2	A137	171	226		CR	piana	ETPI		PC
			39-1		AN		ETPI		PC
3	A139	171	311		CR	piana	ETPI		PC
			nota	parte della part. 311 risulta ET/A					

COMUNE DI ASSISI (PG)

SETTORE GESTIONE DEL TERRITORIO - SERVIZIO PIANIFICAZIONE URBANISTICA
RILEVAMENTO DATI PER LA FORMAZIONE DI UN CATALOGO DEI BENI CULTURALI DI INTERESSE
ARCHITETTONICO, AMBIENTALE E TOPONOMASTICO ESISTENTI NEL TERRITORIO COMUNALE



Ricerca a cura di:

Arch. Mauro Monella-Arch. Ersilia Morra Moretti-Arch. Monica Barbanera-Arch. Luisa Del Bianco Barbacucchia

ETPA: Edilizia Tradizionale Prevalentemente Alterata

32		CAPITAN LORETO - C.T.R. 311.162					Classificazione		
Np	SCH. n°	Estremi Catastali		Toponomastica	Catalogo	Giacitura	ETPA		
		Fg.	Part.						
1	A140	172	618-01		AN	piana	ETPA		
2	NC_07	171	93,95-2		CR	piana	ETPA		
			95-3		AN	piana	ETPA		
			nota	parte delle partt. 93,95-2 risultano ET/A					

COMUNE DI ASSISI (PG)



SETTORE GESTIONE DEL TERRITORIO - SERVIZIO PIANIFICAZIONE URBANISTICA
RILEVAMENTO DATI PER LA FORMAZIONE DI UN CATALOGO DEI BENI CULTURALI DI INTERESSE
ARCHITETTONICO, AMBIENTALE E TOPONOMASTICO ESISTENTI NEL TERRITORIO COMUNALE

Ricerca a cura di:


Arch. Mauro Monella-Arch. Ersilia Morra Moretti-Arch. Monica Barbanera-Arch. Luisa Del Bianco Barbacucchia

ET/A: Edilizia Trasformata/Alterata

32		CAPITAN LORETO - C.T.R. 311.162				Classificazione			
Np	SCH. n°	Estremi Catastali		Toponomastica	Catalogo	Giacitura	ET/A		
		Fg.	Part.						
1	A131	171	16					ET/A	
2	A133	171	25,202					ET/A	
3	A134	171	138					ET/A	
4	A136	171	150,309					ET/A	
5	A138	171	43					ET/A	
6	A139	171	55-1		AN	piana		ET/A	
			311		CR		ETPI		PC
			nota	parte della part. 311 risulta ET/A					
7	A140	172	265,619,622		CR	piana		ET/A	
8	NC_06	171	111,112		CR	piana		ETPI	
			106,195		AN			ET/A	
			nota	parte delle partt. 111,112 risultano ET/A					
9	NC_07	171	93,95-2		CR	piana		ETPA	
			nota	parte delle partt. 93,95-2 risultano ET/A					

COMUNE DI ASSISI (PG)

SETTORE GESTIONE DEL TERRITORIO - SERVIZIO PIANIFICAZIONE URBANISTICA
RILEVAMENTO DATI PER LA FORMAZIONE DI UN CATALOGO DEI BENI CULTURALI DI INTERESSE
ARCHITETTONICO, AMBIENTALE E TOPONOMASTICO ESISTENTI NEL TERRITORIO COMUNALE



Ricerca a cura di:


Arch. Mauro Monella-Arch. Ersilia Morra Moretti-Arch. Monica Barbanera-Arch. Luisa Del Bianco Barbacucchia

ES: Edifici Scomparsi

32		CAPITAN LORETO - C.T.R. 311.162				Classificazione		
Np	SCH. n°	Estremi Catastali		Toponomastica	Catalogo	Giacitura	ES	
		Fg.	Part.					
1	B537	171	152			piana		ES

COMUNE DI ASSISI (PG)

SETTORE GESTIONE DEL TERRITORIO - SERVIZIO PIANIFICAZIONE URBANISTICA
RILEVAMENTO DATI PER LA FORMAZIONE DI UN CATALOGO DEI BENI CULTURALI DI INTERESSE
ARCHITETTONICO, AMBIENTALE E TOPONOMASTICO ESISTENTI NEL TERRITORIO COMUNALE



Ricerca a cura di:


Arch. Mauro Monella-Arch. Ersilia Morra Moretti-Arch. Monica Barbanera-Arch. Luisa Del Bianco Barbacucchia

CR: Casa Rurale

32		CAPITAN LORETO - C.T.R. 311.162					CR		
Np	SCH. n°	Estremi Catastali		Toponomastica	Catalogo	Giacitura	Classificazione		
		Fg.	Part.				(ETPI-ETPA)	(ET/A)	(PC-R-ES)
1	A132	171	19		CR	piana	ETPI		PC
2	A137	171	226		CR	piana	ETPI		PC
3	A139	171	311		CR	piana	ETPI		PC
4	A140	172	265,619,622		CR	piana		ET/A	
5	NC_06	171	111,112		CR	piana	ETPI		
6	NC_07	171	93,95-2		CR	piana	ETPA		

COMUNE DI ASSISI (PG)

SETTORE GESTIONE DEL TERRITORIO - SERVIZIO PIANIFICAZIONE URBANISTICA
RILEVAMENTO DATI PER LA FORMAZIONE DI UN CATALOGO DEI BENI CULTURALI DI INTERESSE
ARCHITETTONICO, AMBIENTALE E TOPONOMASTICO ESISTENTI NEL TERRITORIO COMUNALE



Ricerca a cura di:


Arch. Mauro Monella-Arch. Ersilia Morra Moretti-Arch. Monica Barbanera-Arch. Luisa Del Bianco Barbacucchia

AN: Annessi

32		CAPITAN LORETO - C.T.R. 311.162					AN		
Np	SCH. n°	Estremi Catastali		Toponomastica	Catalogo	Giacitura	Classificazione		
		Fg.	Part.				(ETPI-ETPA)	(ET/A)	(PC-R-ES)
1	A132	171	26,17,22		AN	piana	ETPI		PC
2	A137	171	39-1		AN	piana	ETPI		PC
3	A139	171	55-1		AN	piana		ET/A	
4	A140	172	618-01		AN	piana	ETPA		
5	NC_06	171	106,195		AN	piana		ET/A	
6	NC_07	171	95-3		AN	piana	ETPA		

COMUNE DI ASSISI (PG)

SETTORE GESTIONE DEL TERRITORIO - SERVIZIO PIANIFICAZIONE URBANISTICA
RILEVAMENTO DATI PER LA FORMAZIONE DI UN CATALOGO DEI BENI CULTURALI DI INTERESSE
ARCHITETTONICO, AMBIENTALE E TOPONOMASTICO ESISTENTI NEL TERRITORIO COMUNALE



Ricerca a cura di:

Arch. Mauro Monella-Arch. Ersilia Morra Moretti-Arch. Monica Barbanera-Arch. Luisa Del Bianco Barbacucchia

ALTRO

32		CAPITAN LORETO - C.T.R. 311.162					ALTRO		
Ep	SCH. n°	Estremi Catastali		Toponomastica	Catalogo	Giacitura	Classificazione		
		Fg.	Part.				(ETPI-ETPA)	(ET/A)	(PC-R-ES)
1	A135	171	141-1, 141-2	Stazione di Cannara	Edifici Ferroviari	piana	ETPI		