

Allegato A)

alla Delibera di Giunta Comunale n.del

**SUB ELENCO DEI TERRENI DA ASSOGETTARE A TRATTATIVA PRIVATA
inseriti nel piano delle alienazioni e valorizzazioni immobiliari
approvato con D.C.C. n. 5 del 26/02/2018**

IL RESPONSABILE DELL'UFFICIO

pianificatore territoriale

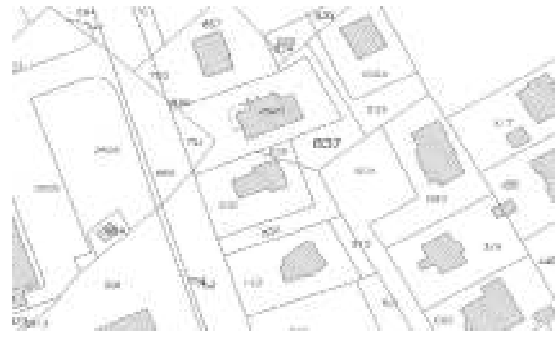

Arch. Valter Ciotti

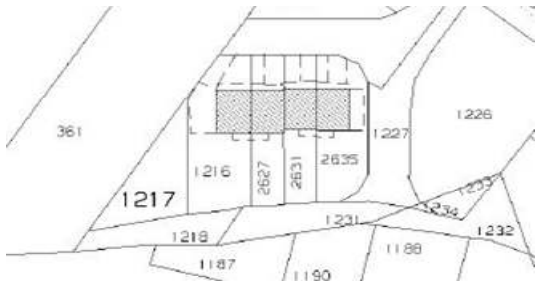


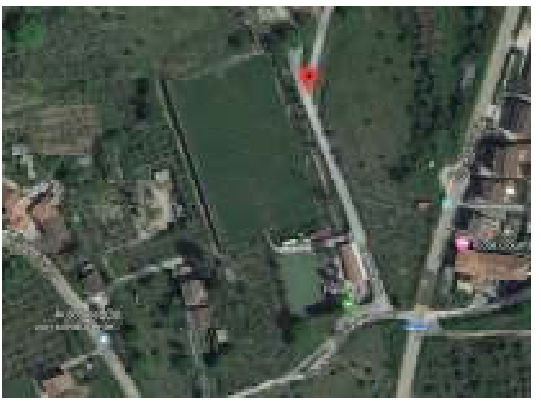
IL DIRIGENTE





Arch. Bruno Mario Broccolo





Sub Elenco, Allegato A

n° ord.	Scheda, N°	Identificativo catastale	Superficie Stimata, mq	Valore Unitario, €/mq	Valore Stimato, €
1	1 (D.C.C. 5/18)	Foglio 99, particella 832/parte e 837/parte	260,00	80,00	20.800,00
2	6a (D.C.C. 5/18, ex 5 D.C.C. 6/17)	Foglio 99, particella 1217 relitto stradale	262,00	80,00	20.960,00
3	8 (D.C.C. 5/18, ex 8 D.C.C. 6/17)	Foglio 145, particella 128/parte	150,00	50,00	7.500,00
4	9 (D.C.C. 5/18, ex 1 D.C.C. 10/16)	Foglio 106, particella 529, 559	60,00	120,00	7.200,00
5	11 (D.C.C. 5/18, ex 4 D.C.C. 10/16)	Foglio 121, particella 1889-1891	53,00	105,00	5.565,00
6	13 (D.C.C. 5/18, ex 5 D.C.C. 10/16)	Foglio 107, particella 1419/parte	8,00	85,00	680,00
7	14 (D.C.C. 5/18, ex EM D.C.C. 10/16)	Foglio 26, particella 1083	237,00	55,00	13.035,00
8	18 (D.C.C. 5/18, ex 11_8 D.C.C. 10/16)	Foglio 107, particella 1419/parte	129,90	85,00	11.041,50
9	20 (D.C.C. 5/18, ex 10 D.C.C. 32/15)	Foglio 107, particella 1145/parte-521-1148/parte	214,00	85,00	18.190,00
		Foglio 128, particella 1218/parte	115,00	85,00	9.775,00
		Foglio 128, tratto di viabilità	148,00	85,00	12.580,00
				TOTALE, €.	127.326,50

n° ord.	SCHEDA N°	INDIVIDUAZIONE CATASTALE			FRAZIONE	VALORE UNITARIO (€/MQ)	VALORE STIMATO	TERRENI - DISMISSIONI DI CUI ALLA D.C.C. N. 5/2018
		FOGLIO	PARTICELLA	SUPERFICIE STIMATA, mq				Individuazione Planimetrica
1	1 (D.C.C. 5/18)	99	832/parte - 837/parte	260,00	Santa Maria degli Angeli, via Padre Pietro Giorgi	€ 80,00	€ 20.800,00	 
TOTALE							€ 20.800,00	

n° ord.	SCHEDA, N°	INDIVIDUAZIONE CATASTALE			FRAZIONE	VALORE UNITARIO (€/MQ)	VALORE STIMATO	TERRENI - DISMISSIONI DI CUI ALLA D.C.C. N. 6/2017	
		FOGLIO	PARTICELLA	SUPERFICIE STIMATA, mq				Individuazione Planimetrica	
2	6a (D.C.C. 5/18, ex 5 D.C.C. 6/17)	99	1217	262,00	S.Maria degli Angeli Via S. Costanzo	€ 80,00	€ 20.960,00	 	
3	8 (D.C.C. 5/18, ex 8 D.C.C. 6/17)	145	128 parte	150,00	Viale delle Rose Via	€ 50,00	€ 7.500,00	 	
TOTALE							€	28.460,00	

								TERRENI - DISMISSIONI DI CUI ALLA D.C.C. N.10/2016	
n° ord.	SCHEDA N°	INDIVIDUAZIONE CATASTALE			FRAZIONE	VALORE UNITARIO (€/MQ)	VALORE STIMATO €	Individuazione Planimetrica	
		FOGLIO	PARTICELLA	SUPERFICIE STIMATA, mq					
4	9 (D.C.C. 5/18, ex 1 D.C.C. 10/16)	106	529 - 559	60,00	Assisi Via Fonti di Mojano	120,00	7.200,00	 	
5	11 (D.C.C. 5/18, ex 4 D.C.C. 10/16)	121	1889 - 1891	53,00	S.Maria degli Angeli, Via G. Becchetti	105,00	5.565,00	 	
TOTALE								12.765,00	

								TERRENI - DIMISSIONI DI CUI ALLA D.C.C. N.10/2016	
n° ord.	SCHEDA N°	INDIVIDUAZIONE CATASTALE			FRAZIONE	VALORE UNITARIO (€/MQ)	VALORE STIMATO €	Individuazione Planimetrica	
		FOGLIO	PARTICELLA	SUPERFICIE STIMATA, mq					
6	13 (D.C.C. 5/18, ex 5 D.C.C. 10/16)	107	1419/p	8,00	Assisi Via Della Giunchiglia	85,00	680,00	 	
7	14 (D.C.C. 5/18, ex EM D.C.C. 10/16)	26	1083	237,00	Petrignano Via Francesco Ardizzone	55,00	13.035,00	 	
TOTALE								13.715,00	

n° ord.	SCHEDA N°	INDIVIDUAZIONE CATASTALE			FRAZIONE	VALORE UNITARIO (€/MQ)	VALORE STIMATO €	TERRENI - DISMISSIONI DI CUI ALLA D.C.C. N. 32/2015
		FOGLIO	PARTICELLA	SUPERFICIE STIMATA, mq				Planimetria - Schema di frazionamento
8	18 (D.C.C. 5/18, ex 11_8 D.C.C. 10/16)	107	1419 porzione	129,90	Assisi	85,00	11.041,50	 
9	20 (D.C.C. 5/18, ex 10 D.C.C. 32/15)	107	1145/p - 521 - 1148/p	214,00	Assisi	85,00	18.190,00	
		128	1218/p	115,00	Assisi	85,00	9.775,00	
		128	tratto di viabilità	148,00	Assisi	85,00	12.580,00	
TOTALE							51.586,50	