LOTTO N. 1

UBICAZIONE	DATI CATASTALI	SUPERFICIE MQ	BASE D'ASTA	DEPOSITO CAUZIONALE
Assisi, Via della Giunchiglia	CT Fg. 107, p.lla 1419/p	129,90	€ 6.495,00	€ 649,50

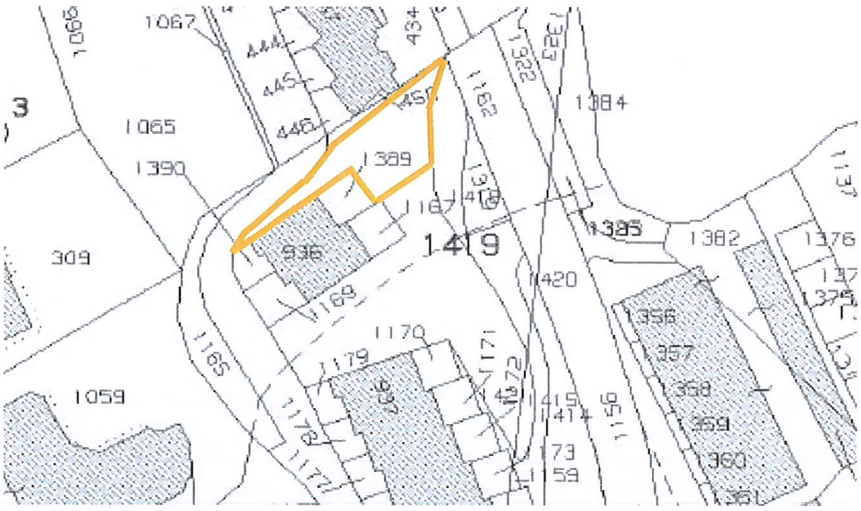

INQUADRAMENTO PLANIMETRICO E FOTOGRAFICO

LOTTO N. 2

UBICAZIONE	DATI CATASTALI	SUPERFICIE MQ	BASE D'ASTA	DEPOSITO CAUZIONALE
Assisi, Via della Cooperazione	CT Fg. 128, p.lle 51/p, 361, 375/p, 390	Totale 1.348,00	€ 36.396,00	€ 3.639,60

INQUADRAMENTO PLANIMETRICO E FOTOGRAFICO

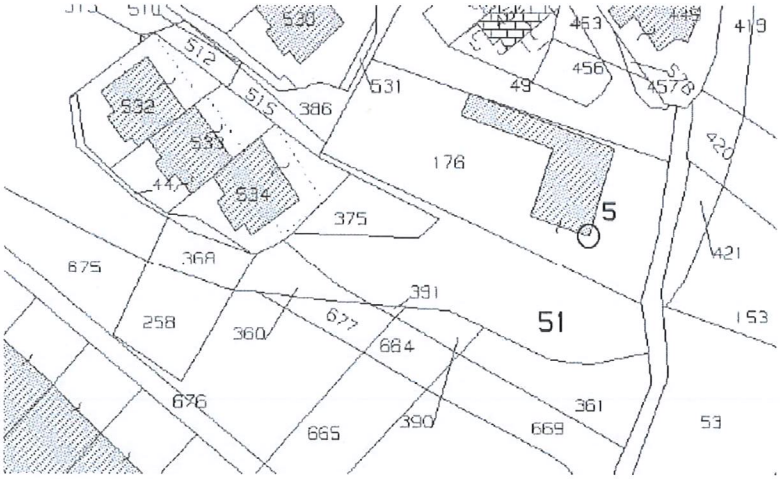



LOTTO N. 3

UBICAZIONE	DATI CATASTALI	SUPERFICIE MQ	BASE D'ASTA	DEPOSITO CAUZIONALE
Assisi, Via Fonte Maggio	CT Fg. 107, p.lle 1145/p, 1148/p, 521 e tratto di viabilità	214,00	€ 10.700,00	€ 1.070,00

INQUADRAMENTO PLANIMETRICO E FOTOGRAFICO



LOTTO N. 4

UBICAZIONE	DATI CATASTALI	SUPERFICIE MQ	BASE D'ASTA	DEPOSITO CAUZIONALE
Assisi, Via Fonte Maggio	CT Fg. 128 p.lla 1218/p	115,00	€ 5.750,00	€ 575,00

INQUADRAMENTO PLANIMETRICO E FOTOGRAFICO

LOTTO N. 5

UBICAZIONE	DATI CATASTALI	SUPERFICIE MQ	BASE D'ASTA	DEPOSITO CAUZIONALE
Assisi, Via Fonte Maggio	CT Fg. 128 - tratto di viabilità	148,00	€ 7.400,00	€ 740,00

INQUADRAMENTO PLANIMETRICO E FOTOGRAFICO

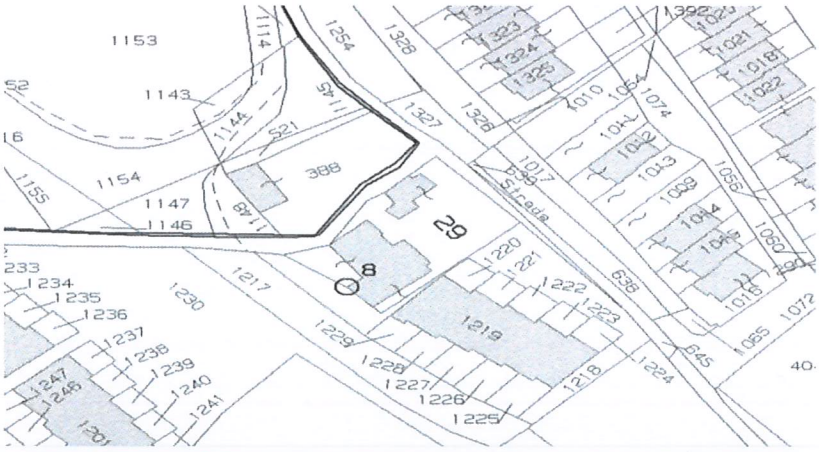



LOTTO N. 6

UBICAZIONE	DATI CATASTALI	SUPERFICIE MQ	BASE D'ASTA	DEPOSITO CAUZIONALE
Assisi, Santa Maria degli Angeli, Via Frate Jacopa de' Settesoli	CT Fg. 121, p.lle 1889-1891	Totale 53,00	€ 2.120,00	€ 212,00

INQUADRAMENTO PLANIMETRICO E FOTOGRAFICO

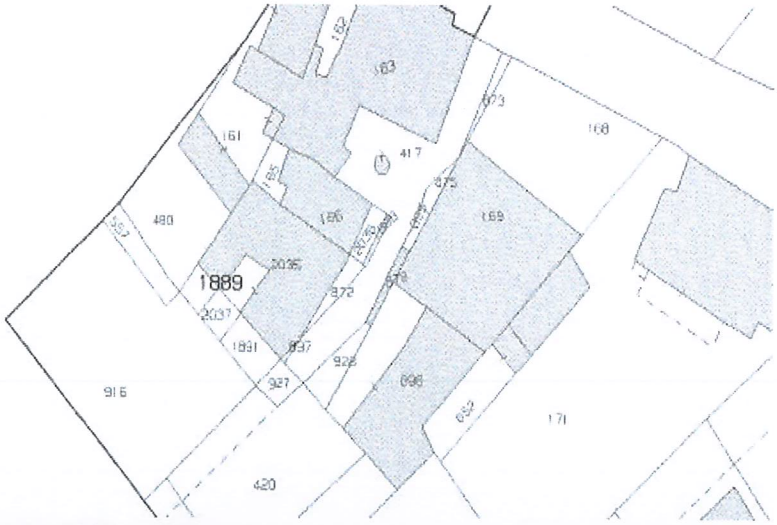



LOTTO N. 7

UBICAZIONE	DATI CATASTALI	SUPERFICIE MQ	BASE D'ASTA	DEPOSITO CAUZIONALE
Assisi, Santa Maria degli Angeli, Via Martiri delle Foibe	CT Fg. 99, p.lla 115/p	1.554,00	€ 93.240,00	€ 9.324,00

INQUADRAMENTO PLANIMETRICO E FOTOGRAFICO

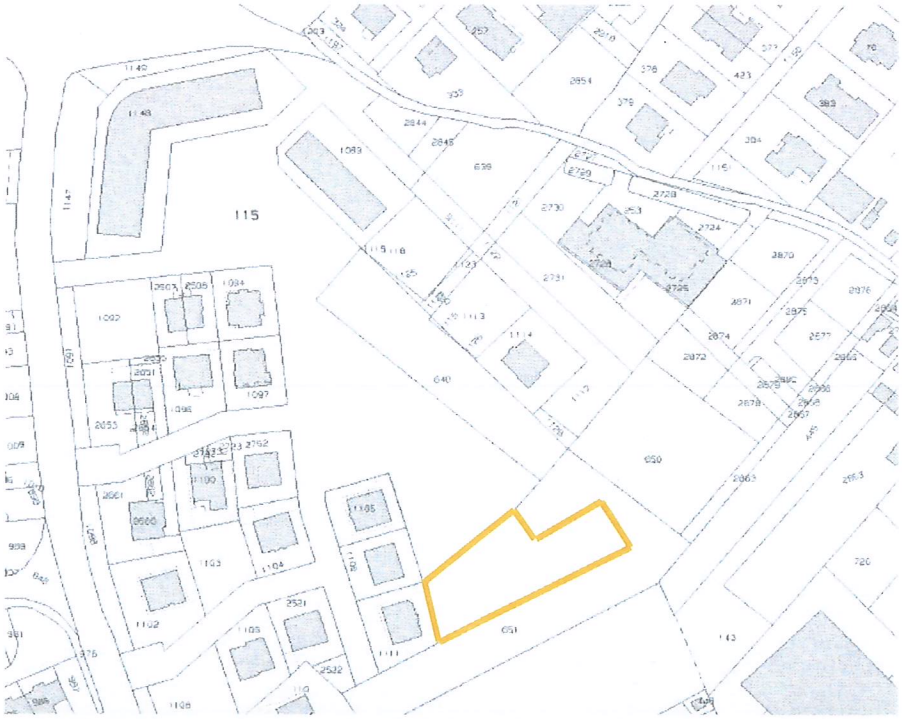

LOTTO N. 8

UBICAZIONE	DATI CATASTALI	SUPERFICIE MQ	BASE D'ASTA	DEPOSITO CAUZIONALE
Assisi, San Vitale, Via Castellana	CT Fg. 145-tratto di viabilità	18,00	€ 1.440,00	€ 144,00

INQUADRAMENTO PLANIMETRICO E FOTOGRAFICO

LOTTO N. 9

UBICAZIONE	DATI CATASTALI	SUPERFICIE MQ	BASE D'ASTA	DEPOSITO CAUZIONALE
Assisi, Capodacqua, Via del Collicello	CT Fg. 172 - tratto di viabilità	60,00	€ 3.600,00	€ 360,00

INQUADRAMENTO PLANIMETRICO E FOTOGRAFICO

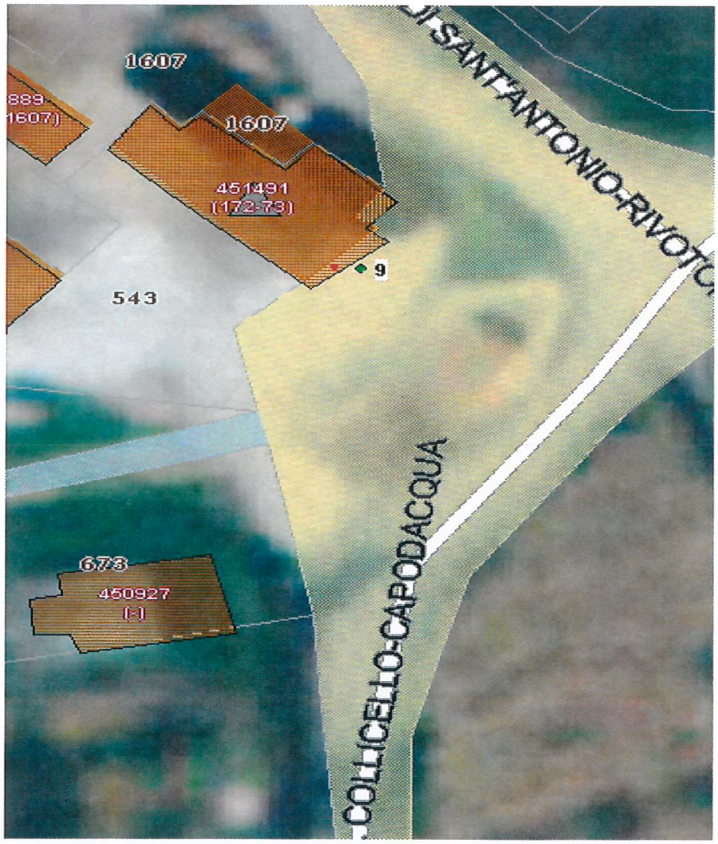

LOTTO N. 10

UBICAZIONE	DATI CATASTALI	SUPERFICIE MQ	BASE D'ASTA	DEPOSITO CAUZIONALE
Assisi, San Gregorio, Centro Storico	CT Fg. 1, p.lla 17	75,00	€ 4.500,00	€ 450,00

INQUADRAMENTO PLANIMETRICO E FOTOGRAFICO



Agenzia Entrate

Direzione Provinciale di Perugia
Ufficio Provinciale - Territorio
Servizi Catastali

Data: **02/08/2023**
Ora: **09:14:47**
Numero Pratica: **T49287/2023**
Pag: **1 - Fine**

Catasto terreni

Visura attuale per immobile

Situazione degli atti informatizzati al **02/08/2023**

Immobile di catasto terreni | **Causali di aggiornamento ed annotazioni**

Informazioni riportate negli atti del catasto al 02/08/2023
Dati identificativi: Comune di **ASSISI (A475) (PG)**
Foglio **1** Particella **17**
Classamento:
Redditi: dominicale **Euro 0,45 Lire 863**
agrario **Euro 0,39 Lire 750**
Particella con qualità: **SEMINATIVO** di classe **2**
Superficie: **75 m²**
Ultimo atto di aggiornamento: Impianto meccanografico del 08/07/1977

> Dati identificativi

Comune di **ASSISI (A475) (PG)**
Foglio **1** Particella **17**
Partita: **10357**

Impianto meccanografico del 08/07/1977

> Dati di classamento

Redditi: dominicale **Euro 0,45 Lire 863**
agrario **Euro 0,39 Lire 750**
Particella con qualità: **SEMINATIVO** di classe **2**
Superficie: **75 m²**

Impianto meccanografico del 08/07/1977

> Intestazione attuale dell'immobile - totale intestati: 1

> 1. COMUNE DI ASSISI (CF 00313820540)
Sede in ASSISI (PG)
Diritto di: Proprieta' per 1/1 (deriva dall'atto 1)

1. Atto del 18/09/2000 Pubblico ufficiale PETTINACCI PAOLO MARIA Sede ASSISI (PG) Repertorio n. 172487 - COMPRAVENDITA Trascrizione n. 15516.1/2000 Reparto PI di PERUGIA - Pratica n. 170179 in atti dal 28/02/2001

Visura telematica esente per fini istituzionali

Agenzia Entrate

Direzione Provinciale di Perugia
Ufficio Provinciale - Territorio
Servizi Catastali

Data: **02/08/2023**
Ora: **09:00:37**
Numero Pratica: **T42582/2023**
Pag: **1 - Segue**

Catasto terreni

Visura attuale per immobile

Situazione degli atti informatizzati al **02/08/2023**

Immobile di catasto terreni | **Causali di aggiornamento ed annotazioni**

Informazioni riportate negli atti del catasto al 02/08/2023

Dati identificativi: Comune di **ASSISI (A475) (PG)**
Foglio **99** Particella **115**

Classamento:

Redditi: dominicale **Euro 95,82 Lire 185.529**
agrario **Euro 71,70 Lire 138.831**

Il reddito dominicale è stato calcolato tenendo conto delle seguenti deduzioni: A37[a)]

Particella con qualità: **SEMIN ARBOR** di classe **1**

Superficie: **12.621 m²**

Ultimo atto di aggiornamento: FRAZIONAMENTO in atti dal 27/05/1992 (n. 6498.1/1991)

Dati identificativi

Comune di **ASSISI (A475) (PG)**
Foglio **99** Particella **115**
Partita: **22577**

Impianto meccanografico del 08/07/1977

Dati di classamento

Redditi: dominicale **Euro 95,82 Lire 185.529**
agrario **Euro 71,70 Lire 138.831**

Il reddito dominicale è stato calcolato tenendo conto delle seguenti deduzioni: A37[a)]

Particella con qualità: **SEMIN ARBOR** di classe **1**

Superficie: **12.621 m²**

FRAZIONAMENTO in atti dal 27/05/1992 (n. 6498.1/1991)

> Intestazione attuale dell'immobile - totale intestati: 1

> 1. COMUNE DI ASSISI (CF 00313820540)
Sede in ASSISI (PG)
Diritto di: Proprieta' per 1/1 (deriva dall'atto 1)

1. Atto del 13/10/1999 Pubblico ufficiale PETTINACCI PAOLO Sede ASSISI (PG) Repertorio n. 163734 - UU Sede PERUGIA (PG) Registrazione n. 5927 registrato in data 02/11/1999 - CESSIONE A TITOLO GRATUITO Voltura n. 7886.1/1999 - Pratica n. PG0067958 in atti dal 22/04/2015

Visura telematica esente per fini istituzionali

Legenda

a) A37: Consorzio del fiume topino - opera idraulica di 3a categoria

Agenzia Entrate

Direzione Provinciale di Perugia
Ufficio Provinciale - Territorio
Servizi Catastali

Data: **02/08/2023**
Ora: **08:56:40**
Numero Pratica: **T41033/2023**
Pag: **1 - Fine**

Catasto terreni

Visura attuale per immobile

Situazione degli atti informatizzati al **02/08/2023**

Immobile di catasto terreni | **Causali di aggiornamento ed annotazioni**

Informazioni riportate negli atti del catasto al 02/08/2023
Dati identificativi: Comune di **ASSISI (A475) (PG)**
Foglio **107** Particella **521**
Classamento:

Particella con destinazione: **INCOLT STER**
Superficie: **42 m²**
Ultimo atto di aggiornamento: VARIAZIONE D'UFFICIO del 07/10/2021 Pratica n. PG0087469 in atti dal 07/10/2021 RETTIFICA QUALITA` PER INCOERENZA CATASTALE IN.CA. D2 (n. 2395.1/2021)

> Dati identificativi

Comune di **ASSISI (A475) (PG)**
Foglio **107** Particella **521**

FRAZIONAMENTO in atti dal 17/01/1986 (n. 237284)

> Dati di classamento

Particella con destinazione: **INCOLT STER**
Superficie: **42 m²**

VARIAZIONE D'UFFICIO del 07/10/2021 Pratica n. PG0087469 in atti dal 07/10/2021 RETTIFICA QUALITA` PER INCOERENZA CATASTALE IN.CA. D2 (n. 2395.1/2021)

> Intestazione attuale dell'immobile - totale intestati: 1

> 1. COMUNE DI ASSISI

Diritto di: Proprieta' per 1000/1000 (deriva dall'atto 1)

1. FRAZIONAMENTO in atti dal 17/01/1986 (n. 237284

Visura telematica esente per fini istituzionali

Agenzia Entrate

Direzione Provinciale di Perugia
Ufficio Provinciale - Territorio
Servizi Catastali

Data: **02/08/2023**
Ora: **08:55:06**
Numero Pratica: **T40437/2023**
Pag: **1 - Fine**

Catasto terreni

Visura attuale per immobile

Situazione degli atti informatizzati al **02/08/2023**

Immobile di catasto terreni | **Causali di aggiornamento ed annotazioni**

Informazioni riportate negli atti del catasto al 02/08/2023
Dati identificativi: Comune di **ASSISI (A475) (PG)**
Foglio **107** Particella **1145**
Classamento:

Particella con destinazione: **INCOLT STER**
Superficie: **243 m²**
Ultimo atto di aggiornamento: VARIAZIONE D'UFFICIO del 07/10/2021 Pratica n. PG0087504 in atti dal 07/10/2021 RETTIFICA QUALITA` PER INCOERENZA CATASTALE IN.CA. D2 (n. 2414.1/2021)

> Dati identificativi

Comune di **ASSISI (A475) (PG)**
Foglio **107** Particella **1145**

FRAZIONAMENTO del 20/08/2002 Pratica n. 255542 in atti dal 22/08/2002 (n. 4508.1/2002)

> Dati di classamento

Particella con destinazione: **INCOLT STER**
Superficie: **243 m²**

VARIAZIONE D'UFFICIO del 07/10/2021 Pratica n. PG0087504 in atti dal 07/10/2021 RETTIFICA QUALITA` PER INCOERENZA CATASTALE IN.CA. D2 (n. 2414.1/2021)

> Intestazione attuale dell'immobile - totale intestati: 1

> 1. COMUNE DI ASSISI

Diritto di: Proprieta' per 1000/1000 (deriva dall'atto 1)

1. FRAZIONAMENTO del 20/08/2002 Pratica n. 255542 in atti dal 22/08/2002 (n. 4508.1/2002)

Visura telematica esente per fini istituzionali

Agenzia Entrate

Direzione Provinciale di Perugia
Ufficio Provinciale - Territorio
Servizi Catastali

Data: **02/08/2023**
Ora: **08:55:39**
Numero Pratica: **T40663/2023**
Pag: **1 - Fine**

Catasto terreni

Visura attuale per immobile

Situazione degli atti informatizzati al **02/08/2023**

Immobile di catasto terreni | **Causali di aggiornamento ed annotazioni**

Informazioni riportate negli atti del catasto al 02/08/2023

Dati identificativi: Comune di **ASSISI (A475) (PG)**
Foglio **107** Particella **1148**

Classamento:

Redditi: dominicale **Euro 0,43**
agrario **Euro 0,31**
Particella con qualità: **ULIVETO** di classe **2**
Superficie: **120 m²**

Ultimo atto di aggiornamento: FRAZIONAMENTO del 20/08/2002 Pratica n. 255542 in atti dal 22/08/2002 (n. 4508.2/2002)

> Dati identificativi

Comune di **ASSISI (A475) (PG)**
Foglio **107** Particella **1148**

FRAZIONAMENTO del 20/08/2002 Pratica n. 255542 in atti dal 22/08/2002 (n. 4508.2/2002)

> Dati di classamento

Redditi: dominicale **Euro 0,43**
agrario **Euro 0,31**
Particella con qualità: **ULIVETO** di classe **2**
Superficie: **120 m²**

FRAZIONAMENTO del 20/08/2002 Pratica n. 255542 in atti dal 22/08/2002 (n. 4508.2/2002)

> Intestazione attuale dell'immobile - totale intestati: 1

> 1. COMUNE DI ASSISI (CF 00313820540)
Diritto di: Proprieta' per 1000/1000 (deriva dall'atto 1)

1. FRAZIONAMENTO del 20/08/2002 Pratica n. 255542 in atti dal 22/08/2002 (n. 4508.2/2002)

Visura telematica esente per fini istituzionali

Catasto terreni

Visura attuale per immobile

Situazione degli atti informatizzati al **02/08/2023**

Immobile di catasto terreni | **Causali di aggiornamento ed annotazioni**

Informazioni riportate negli atti del catasto al 02/08/2023

Dati identificativi: Comune di **ASSISI (A475) (PG)**
Foglio **107** Particella **1419**

Classamento:

Redditi: dominicale **Euro 3,17**
agrario **Euro 2,36**

Il reddito dominicale è stato calcolato tenendo conto delle seguenti deduzioni: B37[a)]

Particella con qualità: **ULIVETO** di classe **2**

Superficie: **915 m²**

Ultimo atto di aggiornamento: FRAZIONAMENTO del 12/03/2015 Pratica n. PG0040316 in atti dal 12/03/2015 presentato il 12/03/2015 (n. 40316.1/2015)

› Dati identificativi

Comune di **ASSISI (A475) (PG)**
Foglio **107** Particella **1419**

FRAZIONAMENTO del 12/03/2015 Pratica n. PG0040316 in atti dal 12/03/2015 presentato il 12/03/2015 (n. 40316.1/2015)

› Dati di classamento

Redditi: dominicale **Euro 3,17**
agrario **Euro 2,36**

Il reddito dominicale è stato calcolato tenendo conto delle seguenti deduzioni: B37[a)]

Particella con qualità: **ULIVETO** di classe **2**

Superficie: **915 m²**

FRAZIONAMENTO del 12/03/2015 Pratica n. PG0040316 in atti dal 12/03/2015 presentato il 12/03/2015 (n. 40316.1/2015)

> Intestazione attuale dell'immobile - totale intestati: 1

> 1. COMUNE DI ASSISI (CF 00313820540)
Sede in ASSISI (PG)
Diritto di: Proprieta' per 1/1 (deriva dall'atto 1)

1. RETTIFICA DI INTESTAZIONE ALL'ATTUALITA' del 16/05/2016 - CESSIONE DIRITTI(REC.VOPLT. A.10402/16) Voltura n. 9782.1/2016 - Pratica n. PG0132800 in atti dal 05/07/2016

Visura telematica esente per fini istituzionali

Legenda

a) B37: Consorzio del fiume topino - opera idraulica di 3a categoria

Catasto terreni

Visura attuale per immobile

Situazione degli atti informatizzati al **02/08/2023**

Immobile di catasto terreni | **Causali di aggiornamento ed annotazioni**

Informazioni riportate negli atti del catasto al 02/08/2023

Dati identificativi: Comune di **ASSISI (A475) (PG)**
Foglio **121** Particella **1889**

Classamento:

Redditi: dominicale **Euro 0,10**
agrario **Euro 0,07**

Il reddito dominicale è stato calcolato tenendo conto delle seguenti deduzioni: A37[a)]

Particella con qualità: **VIGNETO** di classe **2**

Superficie: **17 m²**

Ultimo atto di aggiornamento: FRAZIONAMENTO del 01/02/2008 Pratica n. PG0040031 in atti dal 01/02/2008 (n. 40031.1/2008)

Dati identificativi

Comune di **ASSISI (A475) (PG)**
Foglio **121** Particella **1889**

FRAZIONAMENTO del 01/02/2008 Pratica n. PG0040031 in atti dal 01/02/2008 (n. 40031.1/2008)

Dati di classamento

Redditi: dominicale **Euro 0,10**
agrario **Euro 0,07**

Il reddito dominicale è stato calcolato tenendo conto delle seguenti deduzioni: A37[a)]

Particella con qualità: **VIGNETO** di classe **2**

Superficie: **17 m²**

FRAZIONAMENTO del 01/02/2008 Pratica n. PG0040031 in atti dal 01/02/2008 (n. 40031.1/2008)

> Intestazione attuale dell'immobile - totale intestati: 1

> 1. COMUNE DI ASSISI (CF 00313820540)
Sede in ASSISI (PG)
Diritto di: Proprieta' per 1/1 (deriva dall'atto 1)

1. Atto del 16/07/1996 Pubblico ufficiale PETTINACCI Sede ASSISI (PG) Repertorio n. 135850 - UR Sede PERUGIA (PG) Registrazione n. 4534 registrato in data 05/08/1996 - CESSIONE A TITOLO GRATUITO Voltura n. 7296.1/1996 - Pratica n. 128231 in atti dal 23/04/2002

Nel documento sono indicati gli identificativi catastali dell'immobile originario dell'attuale

ASSISI (A475) (PG)
Foglio **121** Particella **871**

Visura telematica esente per fini istituzionali

Legenda

a) A37: Consorzio del fiume topino - opera idraulica di 3a categoria

Catasto terreni

Visura attuale per immobile

Situazione degli atti informatizzati al **02/08/2023**

Immobile di catasto terreni | **Causali di aggiornamento ed annotazioni**

Informazioni riportate negli atti del catasto al 02/08/2023

Dati identificativi: Comune di **ASSISI (A475) (PG)**
Foglio **121** Particella **1891**

Classamento:

Redditi: dominicale **Euro 0,21**
agrario **Euro 0,16**

Il reddito dominicale è stato calcolato tenendo conto delle seguenti deduzioni: A37[a)]

Particella con qualità: **VIGNETO** di classe **2**

Superficie: **36 m²**

Ultimo atto di aggiornamento: FRAZIONAMENTO del 01/02/2008 Pratica n. PG0040031 in atti dal 01/02/2008 (n. 40031.1/2008)

> Dati identificativi

Comune di **ASSISI (A475) (PG)**
Foglio **121** Particella **1891**

FRAZIONAMENTO del 01/02/2008 Pratica n. PG0040031 in atti dal 01/02/2008 (n. 40031.1/2008)

> Dati di classamento

Redditi: dominicale **Euro 0,21**
agrario **Euro 0,16**

Il reddito dominicale è stato calcolato tenendo conto delle seguenti deduzioni: A37[a)]

Particella con qualità: **VIGNETO** di classe **2**

Superficie: **36 m²**

FRAZIONAMENTO del 01/02/2008 Pratica n. PG0040031 in atti dal 01/02/2008 (n. 40031.1/2008)

> Intestazione attuale dell'immobile - totale intestati: 1

> 1. COMUNE DI ASSISI (CF 00313820540)
Sede in ASSISI (PG)
Diritto di: Proprieta' per 1/1 (deriva dall'atto 1)

1. Atto del 16/07/1996 Pubblico ufficiale PETTINACCI Sede ASSISI (PG) Repertorio n. 135850 - UR Sede PERUGIA (PG) Registrazione n. 4534 registrato in data 05/08/1996 - CESSIONE A TITOLO GRATUITO Voltura n. 7296.1/1996 - Pratica n. 128231 in atti dal 23/04/2002

Nel documento sono indicati gli identificativi catastali dell'immobile originario dell'attuale

ASSISI (A475) (PG)
Foglio **121** Particella **871**

Visura telematica esente per fini istituzionali

Legenda

a) A37: Consorzio del fiume topino - opera idraulica di 3a categoria

Catasto terreni

Visura attuale per immobile

Situazione degli atti informatizzati al **02/08/2023**

Immobile di catasto terreni | **Causali di aggiornamento ed annotazioni**

Informazioni riportate negli atti del catasto al 02/08/2023

Dati identificativi: Comune di **ASSISI (A475) (PG)**
Foglio **128** Particella **51**

Classamento:

Redditi: dominicale **Euro 1,55**
agrario **Euro 0,76**

Il reddito dominicale è stato calcolato tenendo conto delle seguenti deduzioni: B37[a)]

Particella con qualità: **ULIVETO** di classe **3**

Superficie: **813 m²**

Ultimo atto di aggiornamento: FRAZIONAMENTO del 06/06/2003 Pratica n. 2459 in atti dal 06/06/2003 (n. 245986.1/2003)

> Dati identificativi

Comune di **ASSISI (A475) (PG)**
Foglio **128** Particella **51**

Impianto meccanografico del 08/07/1977

> Dati di classamento

Redditi: dominicale **Euro 1,55**
agrario **Euro 0,76**

Il reddito dominicale è stato calcolato tenendo conto delle seguenti deduzioni: B37[a)]

Particella con qualità: **ULIVETO** di classe **3**

Superficie: **813 m²**

FRAZIONAMENTO del 06/06/2003 Pratica n. 2459 in atti dal 06/06/2003 (n. 245986.1/2003)

> Intestazione attuale dell'immobile - totale intestati: 1

> 1. COMUNE DI ASSISI (CF 00313820540)
Sede in ASSISI (PG)
Diritto di: Proprieta' per 1000/1000 (deriva dall'atto 1)

1. Atto del 26/11/1982 Pubblico ufficiale PETTINACCI PAOLO M Sede ASSISI (PG) Repertorio n. 8657 - UR Sede PERUGIA (PG) Registrazione n. 3320 registrato in data 14/04/1983 - Voltura n. 817983 in atti dal 17/01/1986

Visura telematica esente per fini istituzionali

Legenda

a) B37: Consorzio del fiume topino - opera idraulica di 3a categoria

Catasto terreni

Visura attuale per immobile

Situazione degli atti informatizzati al **02/08/2023**

Immobile di catasto terreni | **Causali di aggiornamento ed annotazioni**

Informazioni riportate negli atti del catasto al 02/08/2023
Dati identificativi: Comune di **ASSISI (A475) (PG)**
Foglio **128** Particella **361**
Classamento:
Redditi: dominicale **Euro 0,63 Lire 1.221**
agrario **Euro 0,31 Lire 594**
Il reddito dominicale è stato calcolato tenendo conto delle seguenti deduzioni: B37[a)]
Particella con qualità: **ULIVETO** di classe **3**
Superficie: **330 m²**
Ultimo atto di aggiornamento: FRAZIONAMENTO in atti dal 17/01/1986 (n. 12680)

Dati identificativi

Comune di **ASSISI (A475) (PG)**
Foglio **128** Particella **361**
Partita: **15181**

FRAZIONAMENTO in atti dal 17/01/1986 (n. 350079)

Dati di classamento

Redditi: dominicale **Euro 0,63 Lire 1.221**
agrario **Euro 0,31 Lire 594**
Il reddito dominicale è stato calcolato tenendo conto delle seguenti deduzioni: B37[a)]
Particella con qualità: **ULIVETO** di classe **3**
Superficie: **330 m²**

FRAZIONAMENTO in atti dal 17/01/1986 (n. 12680)

> Intestazione attuale dell'immobile - totale intestati: 1

> 1. COMUNE DI ASSISI (CF 00313820540)
Sede in ASSISI (PG)
Diritto di: Proprieta' per 1000/1000 (deriva dall'atto 1)

1. Atto del 19/10/1995 Pubblico ufficiale PETTINACCI Sede ASSISI (PG) Repertorio n. 129566 - Voltura n. 10511.1/1995 in atti dal 09/01/1996

Visura telematica esente per fini istituzionali

Legenda

a) B37: Consorzio del fiume topino - opera idraulica di 3a categoria

Catasto terreni

Visura attuale per immobile

Situazione degli atti informatizzati al **02/08/2023**

Immobile di catasto terreni | **Causali di aggiornamento ed annotazioni**

Informazioni riportate negli atti del catasto al 02/08/2023

Dati identificativi: Comune di **ASSISI (A475) (PG)**
Foglio **128** Particella **375**

Classamento:

Redditi: dominicale **Euro 0,28**
agrario **Euro 0,13**

Il reddito dominicale è stato calcolato tenendo conto delle seguenti deduzioni: B37[a)]

Particella con qualità: **ULIVETO** di classe **3**

Superficie: **145 m²**

Ultimo atto di aggiornamento: FRAZIONAMENTO del 06/06/2003 Pratica n. 2459 in atti dal 06/06/2003 (n. 245986.1/2003)

> Dati identificativi

Comune di **ASSISI (A475) (PG)**
Foglio **128** Particella **375**

FRAZIONAMENTO del 04/06/2003 Pratica n. 3750 in atti dal 04/06/2003 (n. 375079.1/2003)

> Dati di classamento

Redditi: dominicale **Euro 0,28**
agrario **Euro 0,13**

Il reddito dominicale è stato calcolato tenendo conto delle seguenti deduzioni: B37[a)]

Particella con qualità: **ULIVETO** di classe **3**

Superficie: **145 m²**

FRAZIONAMENTO del 06/06/2003 Pratica n. 2459 in atti dal 06/06/2003 (n. 245986.1/2003)

> Intestazione attuale dell'immobile - totale intestati: 1

> **1. COMUNE DI ASSISI (CF 00313820540)**
Sede in ASSISI (PG)
Diritto di: Proprieta' per 1000/1000 (deriva dall'atto 1)

1. FRAZIONAMENTO del 04/06/2003 Pratica n. 3750 in atti dal 04/06/2003 (n. 375079.1/2003)

Visura telematica esente per fini istituzionali

Legenda

a) B37: Consorzio del fiume topino - opera idraulica di 3a categoria

Catasto terreni

Visura attuale per immobile

Situazione degli atti informatizzati al **02/08/2023**

Immobile di catasto terreni | **Causali di aggiornamento ed annotazioni**

Informazioni riportate negli atti del catasto al 02/08/2023

Dati identificativi: Comune di **ASSISI (A475) (PG)**
Foglio **128** Particella **390**

Classamento:

Redditi: dominicale **Euro 0,11 Lire 222**
agrario **Euro 0,06 Lire 108**

Il reddito dominicale è stato calcolato tenendo conto delle seguenti deduzioni: B37[a)]

Particella con qualità: **ULIVETO** di classe **3**

Superficie: **60 m²**

Ultimo atto di aggiornamento: FRAZIONAMENTO in atti dal 17/01/1986 (n. 12680)

> Dati identificativi

Comune di **ASSISI (A475) (PG)**
Foglio **128** Particella **390**
Partita: **3563**

FRAZIONAMENTO in atti dal 17/01/1986 (n. 12680)

> Dati di classamento

Redditi: dominicale **Euro 0,11 Lire 222**
agrario **Euro 0,06 Lire 108**

Il reddito dominicale è stato calcolato tenendo conto delle seguenti deduzioni: B37[a)]

Particella con qualità: **ULIVETO** di classe **3**

Superficie: **60 m²**

FRAZIONAMENTO in atti dal 17/01/1986 (n. 12680)

> Intestazione attuale dell'immobile - totale intestati: 1

> **1. COMUNE DI ASSISI (CF 00313820540)**
Sede in ASSISI (PG)
Diritto di: Proprieta' per 1000/1000 (deriva dall'atto 1)

1. Atto del 19/10/1995 Pubblico ufficiale PETTINACCI Sede ASSISI (PG) Repertorio n. 129566 - Voltura n. 10511.2/1995 in atti dal 09/01/1996

Visura telematica esente per fini istituzionali

Legenda

a) B37: Consorzio del fiume topino - opera idraulica di 3a categoria

Agenzia Entrate

Direzione Provinciale di Perugia
Ufficio Provinciale - Territorio
Servizi Catastali

Data: **02/08/2023**
Ora: **08:57:55**
Numero Pratica: **T41536/2023**
Pag: **1 - Segue**

Catasto terreni

Visura attuale per immobile

Situazione degli atti informatizzati al **02/08/2023**

Immobile di catasto terreni | **Causali di aggiornamento ed annotazioni**

Informazioni riportate negli atti del catasto al 02/08/2023

Dati identificativi: Comune di **ASSISI (A475) (PG)**
Foglio **128** Particella **1218**

Classamento:

Redditi: dominicale **Euro 1,75**
agrario **Euro 1,30**

Il reddito dominicale è stato calcolato tenendo conto delle seguenti deduzioni: B37[a)]

Particella con qualità: **ULIVETO** di classe **2**

Superficie: **505 m²**

Ultimo atto di aggiornamento: FRAZIONAMENTO del 03/09/2002 Pratica n. 265346 in atti dal 04/09/2002 (n. 4678.1/2002)

Dati identificativi

Comune di **ASSISI (A475) (PG)**
Foglio **128** Particella **1218**

FRAZIONAMENTO del 03/09/2002 Pratica n. 265346 in atti dal 04/09/2002 (n. 4678.1/2002)

Dati di classamento

Redditi: dominicale **Euro 1,75**
agrario **Euro 1,30**

Il reddito dominicale è stato calcolato tenendo conto delle seguenti deduzioni: B37[a)]

Particella con qualità: **ULIVETO** di classe **2**

Superficie: **505 m²**

FRAZIONAMENTO del 03/09/2002 Pratica n. 265346 in atti dal 04/09/2002 (n. 4678.1/2002)

> Intestazione attuale dell'immobile - totale intestati: 1

> 1. COMUNE DI ASSISI (CF 00313820540)
Sede in ASSISI (PG)
Diritto di: Proprieta' per 1/1 (deriva dall'atto 1)

1. RETTIFICA DI INTESTAZIONE ALL'ATTUALITA' del 16/05/2016 - CESSIONE DIRITTI(REC.VOPLT. A.10402/16) Voltura n. 9782.1/2016 - Pratica n. PG0132800 in atti dal 05/07/2016

Visura telematica esente per fini istituzionali

Legenda

a) B37: Consorzio del fiume topino - opera idraulica di 3a categoria